

Заказчик – ООО «СюльдюкарНефтеГаз»

**ОБЕСПЕЧЕНИЕ ЭЛЕКТРОСНАБЖЕНИЯ ОБЪЕКТОВ
ОБУСТРОЙСТВА ЮЖНО-СЮЛЬДЮКАРСКОГО НЕФТЯНОГО
МЕСТОРОЖДЕНИЯ. ВЛ 10 КВ НА КУСТОВУЮ ПЛОЩАДКУ № 4-3**

***ДОКУМЕНТАЦИЯ ПО ПЛАНИРОВКЕ ТЕРРИТОРИИ
(ПРОЕКТ ПЛАНИРОВКИ ТЕРРИТОРИИ И ПРОЕКТ МЕЖЕВАНИЯ
ТЕРРИТОРИИ) ДЛЯ РАЗМЕЩЕНИЯ ЛИНЕЙНОГО ОБЪЕКТА***

ПРОЕКТ МЕЖЕВАНИЯ ТЕРРИТОРИИ

Раздел 3. Основная часть проекта межевания территории

РНГЭ/ТМН/30.1-25/ПМТЗ

Том 3

Изм.	№ док.	Подпись	Дата

2026

Заказчик – ООО «СюльдюкарНефтеГаз»

**ОБЕСПЕЧЕНИЕ ЭЛЕКТРОСНАБЖЕНИЯ ОБЪЕКТОВ
ОБУСТРОЙСТВА ЮЖНО-СЮЛЬДЮКАРСКОГО НЕФТЯНОГО
МЕСТОРОЖДЕНИЯ. ВЛ 10 КВ НА КУСТОВУЮ ПЛОЩАДКУ № 4-3*****ДОКУМЕНТАЦИЯ ПО ПЛАНИРОВКЕ ТЕРРИТОРИИ
(ПРОЕКТ ПЛАНИРОВКИ ТЕРРИТОРИИ И ПРОЕКТ МЕЖЕВАНИЯ
ТЕРРИТОРИИ) ДЛЯ РАЗМЕЩЕНИЯ ЛИНЕЙНОГО ОБЪЕКТА******ПРОЕКТ МЕЖЕВАНИЯ ТЕРРИТОРИИ***

Раздел 3. Основная часть проекта межевания территории

РНГЭ/ТМН/30.1-25/ПМТЗ

Том 3

Главный инженер проекта



К. В. Воронцов




Изм.	№ док.	Подпись	Дата

2026

Взам. инв. №	
Подпись и дата	
Инв. № подл.	

Состав проекта межевания территории	
РНГЭ/ТМН/30.1-25/ПМТ3	Раздел 1. Основная часть проекта межевания территории
РНГЭ/ТМН/30.1-25/ПМТ3.С	Содержание
	Текстовая часть:
РНГЭ/ТМН/30.1-25/ПМТ3.ПЗ	- Пояснительная записка
	Графическая часть:
РНГЭ/ТМН/30.1-25/ПМТ3.ГЧ	- Чертеж межевания территории М 1:2000
РНГЭ/ТМН30.1-25/ПМТ4	Раздел 2. Материалы по обоснованию проекта межевания территории
РНГЭ/ТМН/30.1-25/ПМТ4.С	Содержание
	Текстовая часть:
РНГЭ/ТМН/30.1-25/ПМТ4.ПЗ	- Пояснительная записка
	Графическая часть:
РНГЭ/ТМН/30.1-25/ПМТ4.ГЧ1	- Границы существующих земельных участков, зон с особыми условиями использования территорий, ООПТ М 1:2000
РНГЭ/ТМН/30.1-25/ПМТ4.ГЧ2	- Схема расположения лесного участка М 1:20 000

Взам. инв. №	
Подпись и дата	
Инв. № подл.	

						РНГЭ/ТМН/30.1-25/ПМТ3.С		
Изм.	Кол.уч.	Лист	№ док.	Подпись	Дата			
Разраб.		Ионова			03.2026	Стадия	Лист	Листов
Проверил		Воронцов			03.2026	П	1	2
Содержание						ООО «РНГ Энерго»		
ГИП		Воронцов			03.2026			

№	Наименование	Стр.
1	2	3
Текстовая часть.		
1	Пояснительная записка	4
1.1	Перечень и сведения о площади образуемых земельных участков, в том числе возможные способы их образования	5
1.2	Перечень и сведения о площади образуемых земельных участков, которые будут отнесены к территориям общего пользования или имуществу общего пользования, в том числе в отношении которых предполагаются резервирование и (или) изъятие для государственных или муниципальных нужд	16
1.3	Вид разрешенного использования образуемых земельных участков в случаях, предусмотренных Лесным Кодексом Российской Федерации	16
1.4	Целевое назначение лесов, вид (виды) разрешенного использования лесного участка, количественные и качественные характеристики лесного участка, сведения о нахождении лесного участка в границах особо защитных участков лесов (в случае, если подготовка проекта межевания территории осуществляется в целях определения местоположения границ, образуемых и (или) изменяемых лесных участков)	16
2	Сведения о границах территории, в отношении которой утвержден проект межевания, содержащие перечень координат характерных точек этих границ в системе координат, используемой для ведения Единого государственного реестра недвижимости.	33
3	Границы публичных сервитутов	50
Графическая часть		
1	Чертеж межевания территории М 1:2000	51

Ивл. № подл.	Подпись и дата	Взам. инв. №							РНГЭ/ТМН/30.1-25/ПМТЗ.С	Лист
										2
			Изм.	Кол.уч.	Лист	№ док.	Подпись	Дата		




1. Пояснительная записка

Документация по планировке территории (проект планировки территории и проект межевания территории) для размещения линейного объекта: «Обеспечение электроснабжения объектов обустройства Южно-Сюльдюкарского нефтяного месторождения. ВЛ 10 кВ на кустовую площадку № 4-3» разработана в соответствии с Постановлением Администрации городского поселения «Город Мирный» муниципального района «Мирнинский район» Республики Саха (Якутия) от 17.03.2026 № 454 «О принятии решения о подготовке документации по планировке территории, предусматривающей размещение линейного объекта «Обеспечение электроснабжения объектов обустройства Южно-Сюльдюкарского нефтяного месторождения. ВЛ 10 кВ на кустовую площадку № 4-3».

Проект межевания территории подготовлен в отношении территории, необходимой для размещения объекта: «Обеспечение электроснабжения объектов обустройства Южно-Сюльдюкарского нефтяного месторождения. ВЛ 10 кВ на кустовую площадку № 4-3», в целях определения местоположения границ образуемых земельных участков и площади земельных участков, необходимых для строительства объектов и установления зон с особыми условиями использования территории (если это необходимо в соответствии с законодательством РФ).

Проект межевания территории разработан в соответствии со следующей законодательно-нормативной и методической документацией и исходными данными:

- Градостроительный кодекс Российской Федерации (№ 190-ФЗ от 29.12.2004 г.);
- Земельный кодекс РФ (№ 136-ФЗ от 25.10.2001 г.);
- Лесной кодекс РФ (№200-ФЗ от 04.12.2006 г.);
- Федеральный закон «О недрах» (№ 2395-1 от 21.02.1992 г.);
- СП 42.13330.2016 «Градостроительство. Планировка и застройка городских и сельских поселений»;
- Сведений, содержащихся в едином государственном реестре недвижимости об объектах недвижимости;
- Распоряжение Главы РС(Я) от 04.12.2019 N 700-РГ "Об утверждении лесного плана Республики Саха (Якутия) на период 2019-2028 г."
- Схема территориального планирования Республики Саха (Якутия), утвержденного постановлением Правительства Республики Саха (Якутия) от 30.11.2019 г. № 353;

Взам. инв. №												
	Подпись и дата											
Инв. № подл.	РНГЭ/ТМН/30.1-25/ПМТЗ.ТЧ											
	Изм.	Кол.уч.	Лист	№ док.	Подпись	Дата						
	Разраб.		Ионова			03.2026						
	Проверил		Воронцов			03.2026						
Пояснительная записка												
						ООО «РНГ Энерго»						
ГИП		Воронцов			03.2026	<table border="1" style="width: 100%;"> <tr> <td>Стадия</td> <td>Лист</td> <td>Листов</td> </tr> <tr> <td>П</td> <td>1</td> <td>19</td> </tr> </table>	Стадия	Лист	Листов	П	1	19
Стадия	Лист	Листов										
П	1	19										

- Генеральный план городского поселения «Город Мирный» муниципального района «Мирнинский район» Республики Саха (Якутия), утвержденного решением от 12.09.2024 № V- 23-2.

В качестве топографической основы были использованы комплексные инженерные изыскания по объекту «Обеспечение электроснабжения объектов обустройства Южно-Сюльдюкарского нефтяного месторождения. ВЛ 10 кВ на кустовую площадку № 4-3», выполненные в 2025 г. ООО «РНГ Энерго».

1.1 Перечень и сведения о площади образуемых земельных участков, в том числе возможные способы их образования

Проектируемый линейный объект «Обеспечение электроснабжения объектов обустройства Южно-Сюльдюкарского нефтяного месторождения. ВЛ 10 кВ на кустовую площадку № 4-3» располагается на территории городского поселения «Город Мирный» муниципального района «Мирнинский район» Республики Саха (Якутия) на землях лесного фонда в кадастровом квартале 14:16:060101.

В соответствии с проектом планировки территории для размещения линейного объекта: «Обеспечение электроснабжения объектов обустройства Южно-Сюльдюкарского нефтяного месторождения. ВЛ 10 кВ на кустовую площадку № 4-3» и сведениям, полученных из единого государственного реестра недвижимости, выданных Управлением Федеральной службы государственной регистрации, кадастра и картографии по Республике Саха (Якутия), проектом межевания территории определены границы образуемых земельных участков, предназначенных для размещения линейного объекта.

Образованию подлежат земельные участки (части земельных участков), которые попадают в границы зоны планируемого размещения объекта, установленные проектом планировки территории. Для размещения проектируемых сооружений проектом предусмотрен отвод земельных участков для временного и постоянного пользования.

Необходимость размещения проектируемого объекта на землях лесного фонда обосновывается технологической схемой развития Южно-Сюльдюкарского лицензионного участка (ЯКУ15612НР) и размещением объектов на местности.

Размещение объектов на землях водного фонда и на особо охраняемых природных территориях не предусматривается. Проектируемый объект расположен вне зон охраны и

Взам. инв. №	
Подпись и дата	
Инв. № подл.	

						РНГЭ/ТМН/30.1-25/ПМТЗ.ТЧ	Лист
							2
Изм.	Кол.уч.	Лист	№ док.	Подпись	Дата		

защитных зон объектов культурного наследия. Публичные сервитуты в границах межевания отсутствуют. Земли сельскохозяйственного назначения, особо охраняемых природных территорий на участках проведения работ отсутствуют.

Линейный объект – воздушная линия электропередачи – не разделяется по категориям. Проектируемая ВЛ относится к классу напряжения 10 кВ. Класс напряжения средний.

Объекты проектирования:

- ВЛ 10 кВ на КП №4-3;
- ВОЛС по опорам ВЛ-10 кВ.

Основные характеристики проектируемой ВЛ-10 кВ приведены в таблице 1.1.

Таблица № 1.1.

Наименование трасс ВЛ	Тип, марка провода	Протяженность линии, км
Отпайка ВЛ 10 кВ на КП4-3	АС-120/19	3,523
Итого:		3,523

Проектируемая ВОЛС

Проектируемая технологическая сеть связи является внутрипроизводственной сетью заказчика и выхода на сети связи общего пользования не имеет. Проектируемые сети связи на перспективу призваны обеспечить персонал объекта следующими видами внутрипроизводственной связи линейного объекта:

- внутрипроизводственной диспетчерской;
- внутрипроизводственной телефонной;
- корпоративной сетью передачи данных;
- обеспечивать передачу сигналов от системы ОПС на пульт диспетчера ЦПС;
- связь с удаленными объектами (кустовыми площадками) по системе телемеханики;
- передачу сигналов громкоговорящей связи.

Протяжённость участка строительства ВОЛС в плане составляет 3519,4 м, потребность ВОК с учётом всех технических запасов и 5% на провес составляет 3814,4 м.

Границы земельных участков размещения объекта определены, исходя из условий минимальной площади занятия земель и оптимальной ширины строительной полосы, по действующим нормам. Расположение проектируемых объектов обусловлено необходимостью обеспечить наименьшее воздействие на окружающую природную среду, использовать

Взам. инв. №	
Подпись и дата	
Инв. № подл.	

						РНГЭ/ТМН/30.1-25/ПМТЗ.ТЧ	Лист
							3
Изм.	Кол.уч.	Лист	№ док.	Подпись	Дата		

Таблица № 1.1.1 - Параметры проектируемой территории для размещения линейного объекта «Обеспечение электроснабжения объектов обустройства Южно-Сюльдюкарского нефтяного месторождения. ВЛ 10 кВ на кустовую площадку № 4-3»:

№ п/п	Наименование проектируемого сооружения	Обозначение образуемого земельного участка	Способ образования /способы образования	Категория земель/Правообладатель/ Землепользователь	Устанавливаемый вид разрешенного использования земельного участка	Местоположение	Площадь, кв.м.
1	2	3	4	5	6	7	8
Площадь, подлежащая межеванию							82 976
в том числе, под постоянный отвод (долгосрочная аренда)							461
1	ВЛ 10 кВ на кустовую площадку №4-3 цепь 1	14:16:060101:2774:3У1	Образование путем раздела земельного участка с кадастровым номером 14:16:060101:2774 с сохранением исходного в измененных границах (либо образование части земельного участка с кадастровым номером 14:16:060101:2774)*	Земли лесного фонда/РФ (Министерство экологии, природопользования и лесного хозяйства РС(Я) / Аренда ООО «СюльдюкарНефтеГаз»	Энергетика (код 6.7); Заготовка древесины (10.1); строительство, реконструкция, эксплуатация линейных объектов	Республика Саха (Якутия), МР «Мирнинский район», земли лесного фонда Мирнинского лесничества, Мирнинское участковое лесничество, эксплуатационные леса, в квартале 40 выдел 46 (год лесоустройства – 1983)	37
2		14:16:060101:2771:3У1	Образование путем раздела земельного участка с кадастровым номером 14:16:060101:2771 с сохранением исходного в измененных границах (либо образование части земельного участка с кадастровым номером 14:16:060101:2771)*	Земли лесного фонда/РФ (Министерство экологии, природопользования и лесного хозяйства РС(Я) / Аренда ООО «СюльдюкарНефтеГаз»		Республика Саха (Якутия), МР «Мирнинский район», земли лесного фонда Мирнинского лесничества, Мирнинское участковое лесничество, эксплуатационные леса, в квартале 40 выдел 46 (год лесоустройства – 1983)	7
3		14:16:060101:2439:3У1	Образование путем раздела земельного участка с кадастровым номером 14:16:060101:2439 с сохранением исходного в измененных границах (либо образование части земельного участка с кадастровым номером 14:16:060101:2439)*	Земли лесного фонда/РФ (Министерство экологии, природопользования и лесного хозяйства РС(Я) / Аренда ООО «СюльдюкарНефтеГаз»		Республика Саха (Якутия), МР «Мирнинский район», земли лесного фонда Мирнинского лесничества, Мирнинское участковое лесничество, эксплуатационные леса, в квартале 40 выдел 46, в квартале 41 выделы 1, 2, 12, 14 (год лесоустройства – 1983)	353
4		14:16:060101:2435:3У1	Образование путем раздела земельного участка с кадастровым номером 14:16:060101:2435 с сохранением исходного в измененных границах (либо образование части земельного участка с кадастровым номером 14:16:060101:2435)*	Земли лесного фонда/РФ (Министерство экологии, природопользования и лесного хозяйства РС(Я) / Аренда ООО «СюльдюкарНефтеГаз»		Республика Саха (Якутия), МР «Мирнинский район», земли лесного фонда Мирнинского лесничества, Мирнинское участковое лесничество, эксплуатационные леса, в квартале 40 выдел 46 (год лесоустройства – 1983)	31
5		14:16:060101:2561:3У1	Образование путем раздела земельного участка с кадастровым номером 14:16:060101:2561 с сохранением исходного в измененных границах (либо образование части земельного участка с кадастровым номером 14:16:060101:2561)*	Земли лесного фонда/РФ (Министерство экологии, природопользования и лесного хозяйства РС(Я) / Аренда ООО «СюльдюкарНефтеГаз»		Республика Саха (Якутия), МР «Мирнинский район», земли лесного фонда Мирнинского лесничества, Мирнинское участковое лесничество, эксплуатационные леса, в квартале 41 выдел 14 (год лесоустройства – 1983)	4
6		14:16:060101:2547:3У1	Образование путем раздела земельного участка с кадастровым номером 14:16:060101:2547 с сохранением исходного в измененных границах (либо образование части земельного участка с кадастровым номером 14:16:060101:2547)*	Земли лесного фонда/РФ (Министерство экологии, природопользования и лесного хозяйства РС(Я) / Аренда ООО «СюльдюкарНефтеГаз»		Республика Саха (Якутия), МР «Мирнинский район», земли лесного фонда Мирнинского лесничества, Мирнинское участковое лесничество, эксплуатационные леса, в квартале 41 выдел 14 (год лесоустройства – 1983)	13

Инд. № подл.	
Подпись и дата	
*Взам. инв. №	

Изм.	Кол.уч.	Лист	№ док.	Подпись	Дата	РНГЭ/ТМН/30.1-25/ПМТЗ.ТЧ	Лист
							5

1	2	3	4	5	6	7	8
7	ВЛ 10 кВ на кустовую площадку №4-3 цепь 1	14:16:000000:5647:3У1	Образование путем раздела земельного участка с кадастровым номером 14:16:000000:5647 с сохранением исходного в измененных границах (либо образование части земельного участка с кадастровым номером 14:16:000000:5647)*	Земли лесного фонда/РФ (Министерство экологии, природопользования и лесного хозяйства РС(Я) / Аренда ООО «СюльдюкарНефтеГаз»	Энергетика (код 6.7); Заготовка древесины (10.1); строительство, реконструкция, эксплуатация линейных объектов	Республика Саха (Якутия), МР «Мирнинский район», земли лесного фонда Мирнинского лесничества, Мирнинское участковое лесничество, эксплуатационные леса, в квартале 40 выдел 46, в квартале 41 выдел 1 (год лесоустройства – 1983)	7
8		14:16:060101:3У1	Образование земельного участка из земель государственной или муниципальной собственности	Земли лесного фонда/РФ (Министерство экологии, природопользования и лесного хозяйства РС(Я))		Республика Саха (Якутия), МР «Мирнинский район», земли лесного фонда Мирнинского лесничества, Мирнинское участковое лесничество, эксплуатационные леса, в квартале 40 выдел 46 (год лесоустройства – 1983)	2
9		14:16:060101:3У2	Образование земельного участка из земель государственной или муниципальной собственности	Земли лесного фонда/РФ (Министерство экологии, природопользования и лесного хозяйства РС(Я))		Республика Саха (Якутия), МР «Мирнинский район», земли лесного фонда Мирнинского лесничества, Мирнинское участковое лесничество, эксплуатационные леса, в квартале 40 выдел 46 (год лесоустройства – 1983)	3
10		14:16:060101:3У3	Образование земельного участка из земель государственной или муниципальной собственности	Земли лесного фонда/РФ (Министерство экологии, природопользования и лесного хозяйства РС(Я))		Республика Саха (Якутия), МР «Мирнинский район», земли лесного фонда Мирнинского лесничества, Мирнинское участковое лесничество, эксплуатационные леса, в квартале 40 выдел 46 (год лесоустройства – 1983)	3
11		14:16:060101:3У4	Образование земельного участка из земель государственной или муниципальной собственности	Земли лесного фонда/РФ (Министерство экологии, природопользования и лесного хозяйства РС(Я))		Республика Саха (Якутия), МР «Мирнинский район», земли лесного фонда Мирнинского лесничества, Мирнинское участковое лесничество, эксплуатационные леса, в квартале 41 выдел 14 (год лесоустройства – 1983)	1
в том числе, под временный отвод (аренда на период строительства)							82515
12	ВЛ 10 кВ на кустовую площадку №4-3 цепь 1	14:16:060101:2774:3У2	Образование путем раздела земельного участка с кадастровым номером 14:16:060101:2774 с сохранением исходного в измененных границах (либо образование части земельного участка с кадастровым номером 14:16:060101:2774)*	Земли лесного фонда/РФ (Министерство экологии, природопользования и лесного хозяйства РС(Я) / Аренда ООО «СюльдюкарНефтеГаз»	Энергетика (код 6.7); Заготовка древесины (10.1); строительство, реконструкция, эксплуатация линейных объектов	Республика Саха (Якутия), МР «Мирнинский район», земли лесного фонда Мирнинского лесничества, Мирнинское участковое лесничество, эксплуатационные леса, в квартале 40 выдел 46 (год лесоустройства – 1983)	2952
13		14:16:060101:2771:3У2	Образование путем раздела земельного участка с кадастровым номером 14:16:060101:2771 с сохранением исходного в измененных границах (либо образование части земельного участка с кадастровым номером 14:16:060101:2771)*	Земли лесного фонда/РФ (Министерство экологии, природопользования и лесного хозяйства РС(Я) / Аренда ООО «СюльдюкарНефтеГаз»		Республика Саха (Якутия), МР «Мирнинский район», земли лесного фонда Мирнинского лесничества, Мирнинское участковое лесничество, эксплуатационные леса, в квартале 40 выдел 46 (год лесоустройства – 1983)	2431

Инд. № подл.	
Подпись и дата	
*Взам. инв. №	

Изм.	Кол.уч.	Лист	№ док.	Подпись	Дата

РНГЭ/ТМН/30.1-25/ПМТ3.ТЧ

Лист

6

1	2	3	4	5	6	7	8
14	ВЛ 10 кВ на кустовую площадку №4-3 цепь 1	14:16:060101:2776:3У1	Образование путем раздела земельного участка с кадастровым номером 14:16:060101:2776 с сохранением исходного в измененных границах (либо образование части земельного участка с кадастровым номером 14:16:060101:2776)*	Земли лесного фонда/РФ (Министерство экологии, природопользования и лесного хозяйства РС(Я) / Аренда ООО «СюльдюкарНефтеГаз»	Энергетика (код 6.7); Заготовка древесины (10.1); строительство, реконструкция, эксплуатация линейных объектов	Республика Саха (Якутия), МР «Мирнинский район», земли лесного фонда Мирнинского лесничества, Мирнинское участковое лесничество, эксплуатационные леса, в квартале 40 выдел 46 (год лесоустройства – 1983)	73
15		14:16:060101:2439:3У1	Образование путем раздела земельного участка с кадастровым номером 14:16:060101:2439 с сохранением исходного в измененных границах (либо образование части земельного участка с кадастровым номером 14:16:060101:2439)*	Земли лесного фонда/РФ (Министерство экологии, природопользования и лесного хозяйства РС(Я) / Аренда ООО «СюльдюкарНефтеГаз»		Республика Саха (Якутия), МР «Мирнинский район», земли лесного фонда Мирнинского лесничества, Мирнинское участковое лесничество, эксплуатационные леса, в квартале 40 выдел 46, в квартале 41 выделы 1, 2, 12, 14 (год лесоустройства – 1983)	45 529
16		14:16:060101:2435:3У1	Образование путем раздела земельного участка с кадастровым номером 14:16:060101:2435 с сохранением исходного в измененных границах (либо образование части земельного участка с кадастровым номером 14:16:060101:2435)*	Земли лесного фонда/РФ (Министерство экологии, природопользования и лесного хозяйства РС(Я) / Аренда ООО «СюльдюкарНефтеГаз»		Республика Саха (Якутия), МР «Мирнинский район», земли лесного фонда Мирнинского лесничества, Мирнинское участковое лесничество, эксплуатационные леса, в квартале 40 выдел 46, в квартале 41 выделы 1, 2, 12 (год лесоустройства – 1983)	12 201
17		14:16:060101:2442:3У1	Образование путем раздела земельного участка с кадастровым номером 14:16:060101:2442 с сохранением исходного в измененных границах (либо образование части земельного участка с кадастровым номером 14:16:060101:2442)*	Земли лесного фонда/РФ (Министерство экологии, природопользования и лесного хозяйства РС(Я) / Аренда ООО «СюльдюкарНефтеГаз»		Республика Саха (Якутия), МР «Мирнинский район», земли лесного фонда Мирнинского лесничества, Мирнинское участковое лесничество, эксплуатационные леса, в квартале 40 выдел 46, в квартале 41 выделы 1, 12 (год лесоустройства – 1983)	263
18		14:16:060101:2561:3У2	Образование путем раздела земельного участка с кадастровым номером 14:16:060101:2561 с сохранением исходного в измененных границах (либо образование части земельного участка с кадастровым номером 14:16:060101:2561)*	Земли лесного фонда/РФ (Министерство экологии, природопользования и лесного хозяйства РС(Я) / Аренда ООО «СюльдюкарНефтеГаз»		Республика Саха (Якутия), МР «Мирнинский район», земли лесного фонда Мирнинского лесничества, Мирнинское участковое лесничество, эксплуатационные леса, в квартале 41 выдел 14 (год лесоустройства – 1983)	665
19		14:16:060101:2547:3У2	Образование путем раздела земельного участка с кадастровым номером 14:16:060101:2547 с сохранением исходного в измененных границах (либо образование части земельного участка с кадастровым номером 14:16:060101:2547)*	Земли лесного фонда/РФ (Министерство экологии, природопользования и лесного хозяйства РС(Я) / Аренда ООО «СюльдюкарНефтеГаз»		Республика Саха (Якутия), МР «Мирнинский район», земли лесного фонда Мирнинского лесничества, Мирнинское участковое лесничество, эксплуатационные леса, в квартале 41 выдел 14 (год лесоустройства – 1983)	232
20		14:16:000000:5647:3У2	Образование путем раздела земельного участка с кадастровым номером 14:16:000000:5647 с сохранением исходного в измененных границах (либо образование части земельного участка с кадастровым номером 14:16:000000:5647)*	Земли лесного фонда/РФ (Министерство экологии, природопользования и лесного хозяйства РС(Я) / Аренда ООО «СюльдюкарНефтеГаз»		Республика Саха (Якутия), МР «Мирнинский район», земли лесного фонда Мирнинского лесничества, Мирнинское участковое лесничество, эксплуатационные леса, в квартале 40 выдел 46, в квартале 41 выделы 1, 2, 12, 14 (год лесоустройства – 1983)	1229

Инд. № подл.	
Подпись и дата	
*Взам. инв. №	

Изм.	Кол.уч.	Лист	№ док.	Подпись	Дата

РНГЭ/ТМН/30.1-25/ПМТЗ.ТЧ

Лист

7

1	2	3	4	5	6	7	8
21	ВЛ 10 кВ на кустовую площадку №4-3 цепь 1	14:16:000000:5527:3У1	Образование путем раздела земельного участка с кадастровым номером 14:16:000000:5527 с сохранением исходного в измененных границах (либо образование части земельного участка с кадастровым номером 14:16:000000:5527)*	Земли лесного фонда/РФ (Министерство экологии, природопользования и лесного хозяйства РС(Я))	Энергетика (код 6.7); Заготовка древесины (10.1); строительство, реконструкция, эксплуатация линейных объектов	Республика Саха (Якутия), МР «Мирнинский район», земли лесного фонда Мирнинского лесничества, Мирнинское участковое лесничество, эксплуатационные леса, в квартале 40 выдел 46 (год лесоустройства – 1983)	69
22		14:16:000000:5527:3У2	Образование путем раздела земельного участка с кадастровым номером 14:16:000000:5527 с сохранением исходного в измененных границах (либо образование части земельного участка с кадастровым номером 14:16:000000:5527)*	Земли лесного фонда/РФ (Министерство экологии, природопользования и лесного хозяйства РС(Я))		Республика Саха (Якутия), МР «Мирнинский район», земли лесного фонда Мирнинского лесничества, Мирнинское участковое лесничество, эксплуатационные леса, в квартале 40 выдел 46 (год лесоустройства – 1983)	31
23		14:16:000000:5527:3У3	Образование путем раздела земельного участка с кадастровым номером 14:16:000000:5527 с сохранением исходного в измененных границах (либо образование части земельного участка с кадастровым номером 14:16:000000:5527)*	Земли лесного фонда/РФ (Министерство экологии, природопользования и лесного хозяйства РС(Я))		Республика Саха (Якутия), МР «Мирнинский район», земли лесного фонда Мирнинского лесничества, Мирнинское участковое лесничество, эксплуатационные леса, в квартале 40 выдел 46 (год лесоустройства – 1983)	15
24		14:16:000000:5527:3У4	Образование путем раздела земельного участка с кадастровым номером 14:16:000000:5527 с сохранением исходного в измененных границах (либо образование части земельного участка с кадастровым номером 14:16:000000:5527)*	Земли лесного фонда/РФ (Министерство экологии, природопользования и лесного хозяйства РС(Я))		Республика Саха (Якутия), МР «Мирнинский район», земли лесного фонда Мирнинского лесничества, Мирнинское участковое лесничество, эксплуатационные леса, в квартале 40 выдел 46 (год лесоустройства – 1983)	15
25		14:16:000000:5527:3У5	Образование путем раздела земельного участка с кадастровым номером 14:16:000000:5527 с сохранением исходного в измененных границах (либо образование части земельного участка с кадастровым номером 14:16:000000:5527)*	Земли лесного фонда/РФ (Министерство экологии, природопользования и лесного хозяйства РС(Я))		Республика Саха (Якутия), МР «Мирнинский район», земли лесного фонда Мирнинского лесничества, Мирнинское участковое лесничество, эксплуатационные леса, в квартале 40 выдел 46 (год лесоустройства – 1983)	20
26		14:16:000000:5527:3У6	Образование путем раздела земельного участка с кадастровым номером 14:16:000000:5527 с сохранением исходного в измененных границах (либо образование части земельного участка с кадастровым номером 14:16:000000:5527)*	Земли лесного фонда/РФ (Министерство экологии, природопользования и лесного хозяйства РС(Я))		Республика Саха (Якутия), МР «Мирнинский район», земли лесного фонда Мирнинского лесничества, Мирнинское участковое лесничество, эксплуатационные леса, в квартале 41 выдел 1 (год лесоустройства – 1983)	28
27		14:16:000000:5527:3У7	Образование путем раздела земельного участка с кадастровым номером 14:16:000000:5527 с сохранением исходного в измененных границах (либо образование части земельного участка с кадастровым номером 14:16:000000:5527)*	Земли лесного фонда/РФ (Министерство экологии, природопользования и лесного хозяйства РС(Я))		Республика Саха (Якутия), МР «Мирнинский район», земли лесного фонда Мирнинского лесничества, Мирнинское участковое лесничество, эксплуатационные леса, в квартале 41 выдел 1 (год лесоустройства – 1983)	21

Инд. № подл.	
Подпись и дата	
*Взам. инв. №	

Изм.	Кол.уч.	Лист	№ док.	Подпись	Дата

РНГЭ/ТМН/30.1-25/ПМТЗ.ТЧ

Лист

8

1	2	3	4	5	6	7	8
28	ВЛ 10 кВ на кустовую площадку №4-3 цепь 1	14:16:000000:5527:3У8	Образование путем раздела земельного участка с кадастровым номером 14:16:000000:5527 с сохранением исходного в измененных границах (либо образование части земельного участка с кадастровым номером 14:16:000000:5527)*	Земли лесного фонда/РФ (Министерство экологии, природопользования и лесного хозяйства РС(Я))	Энергетика (код 6.7); Заготовка древесины (10.1); строительство, реконструкция, эксплуатация линейных объектов	Республика Саха (Якутия), МР «Мирнинский район», земли лесного фонда Мирнинского лесничества, Мирнинское участковое лесничество, эксплуатационные леса, в квартале 41 выдел 12 (год лесоустройства – 1983)	27
29		14:16:000000:5527:3У9	Образование путем раздела земельного участка с кадастровым номером 14:16:000000:5527 с сохранением исходного в измененных границах (либо образование части земельного участка с кадастровым номером 14:16:000000:5527)*	Земли лесного фонда/РФ (Министерство экологии, природопользования и лесного хозяйства РС(Я))		Республика Саха (Якутия), МР «Мирнинский район», земли лесного фонда Мирнинского лесничества, Мирнинское участковое лесничество, эксплуатационные леса, в квартале 41 выдел 12 (год лесоустройства – 1983)	38
30		14:16:000000:5527:3У10	Образование путем раздела земельного участка с кадастровым номером 14:16:000000:5527 с сохранением исходного в измененных границах (либо образование части земельного участка с кадастровым номером 14:16:000000:5527)*	Земли лесного фонда/РФ (Министерство экологии, природопользования и лесного хозяйства РС(Я))		Республика Саха (Якутия), МР «Мирнинский район», земли лесного фонда Мирнинского лесничества, Мирнинское участковое лесничество, эксплуатационные леса, в квартале 41 выдел 1 (год лесоустройства – 1983)	31
31		14:16:000000:5527:3У11	Образование путем раздела земельного участка с кадастровым номером 14:16:000000:5527 с сохранением исходного в измененных границах (либо образование части земельного участка с кадастровым номером 14:16:000000:5527)*	Земли лесного фонда/РФ (Министерство экологии, природопользования и лесного хозяйства РС(Я))		Республика Саха (Якутия), МР «Мирнинский район», земли лесного фонда Мирнинского лесничества, Мирнинское участковое лесничество, эксплуатационные леса, в квартале 41 выдел 1 (год лесоустройства – 1983)	44
32		14:16:000000:5527:3У12	Образование путем раздела земельного участка с кадастровым номером 14:16:000000:5527 с сохранением исходного в измененных границах (либо образование части земельного участка с кадастровым номером 14:16:000000:5527)*	Земли лесного фонда/РФ (Министерство экологии, природопользования и лесного хозяйства РС(Я))		Республика Саха (Якутия), МР «Мирнинский район», земли лесного фонда Мирнинского лесничества, Мирнинское участковое лесничество, эксплуатационные леса, в квартале 41 выдел 1 (год лесоустройства – 1983)	34
33		14:16:000000:5527:3У13	Образование путем раздела земельного участка с кадастровым номером 14:16:000000:5527 с сохранением исходного в измененных границах (либо образование части земельного участка с кадастровым номером 14:16:000000:5527)*	Земли лесного фонда/РФ (Министерство экологии, природопользования и лесного хозяйства РС(Я))		Республика Саха (Якутия), МР «Мирнинский район», земли лесного фонда Мирнинского лесничества, Мирнинское участковое лесничество, эксплуатационные леса, в квартале 41 выдел 2 (год лесоустройства – 1983)	81
34		14:16:000000:5527:3У14	Образование путем раздела земельного участка с кадастровым номером 14:16:000000:5527 с сохранением исходного в измененных границах (либо образование части земельного участка с кадастровым номером 14:16:000000:5527)*	Земли лесного фонда/РФ (Министерство экологии, природопользования и лесного хозяйства РС(Я))		Республика Саха (Якутия), МР «Мирнинский район», земли лесного фонда Мирнинского лесничества, Мирнинское участковое лесничество, эксплуатационные леса, в квартале 41 выделы 2, 14 (год лесоустройства – 1983)	64

Инд. № подл.	
Подпись и дата	
*Взам. инв. №	

Изм.	Кол.уч.	Лист	№ док.	Подпись	Дата

РНГЭ/ТМН/30.1-25/ПМТЗ.ТЧ

Лист

9

1	2	3	4	5	6	7	8
35	ВЛ 10 кВ на кустовую площадку №4-3 цепь 1	14:16:060101:3У5	Образование земельного участка из земель государственной или муниципальной собственности	Земли лесного фонда/РФ (Министерство экологии, природопользования и лесного хозяйства РС(Я))	Энергетика (код 6.7); Заготовка древесины (10.1); строительство, реконструкция, эксплуатация линейных объектов	Республика Саха (Якутия), МР «Мирнинский район», земли лесного фонда Мирнинского лесничества, Мирнинское участковое лесничество, эксплуатационные леса, в квартале 41 выделы 1, 2 (год лесоустройства – 1983)	2447
36		14:16:060101:3У6	Образование земельного участка из земель государственной или муниципальной собственности	Земли лесного фонда/РФ (Министерство экологии, природопользования и лесного хозяйства РС(Я))		Республика Саха (Якутия), МР «Мирнинский район», земли лесного фонда Мирнинского лесничества, Мирнинское участковое лесничество, эксплуатационные леса, в квартале 40 выдел 46 (год лесоустройства – 1983)	2022
37		14:16:060101:3У7	Образование земельного участка из земель государственной или муниципальной собственности	Земли лесного фонда/РФ (Министерство экологии, природопользования и лесного хозяйства РС(Я))		Республика Саха (Якутия), МР «Мирнинский район», земли лесного фонда Мирнинского лесничества, Мирнинское участковое лесничество, эксплуатационные леса, в квартале 41 выделы 1, 12 (год лесоустройства – 1983)	1433
38		14:16:060101:3У8	Образование земельного участка из земель государственной или муниципальной собственности	Земли лесного фонда/РФ (Министерство экологии, природопользования и лесного хозяйства РС(Я))		Республика Саха (Якутия), МР «Мирнинский район», земли лесного фонда Мирнинского лесничества, Мирнинское участковое лесничество, эксплуатационные леса, в квартале 41 выделы 1, 12 (год лесоустройства – 1983)	1313
39		14:16:060101:3У9	Образование земельного участка из земель государственной или муниципальной собственности	Земли лесного фонда/РФ (Министерство экологии, природопользования и лесного хозяйства РС(Я))		Республика Саха (Якутия), МР «Мирнинский район», земли лесного фонда Мирнинского лесничества, Мирнинское участковое лесничество, эксплуатационные леса, в квартале 40 выдел 46 (год лесоустройства – 1983)	1302
40		14:16:060101:3У10	Образование земельного участка из земель государственной или муниципальной собственности	Земли лесного фонда/РФ (Министерство экологии, природопользования и лесного хозяйства РС(Я))		Республика Саха (Якутия), МР «Мирнинский район», земли лесного фонда Мирнинского лесничества, Мирнинское участковое лесничество, эксплуатационные леса, в квартале 40 выдел 46 (год лесоустройства – 1983)	1217
41		14:16:060101:3У11	Образование земельного участка из земель государственной или муниципальной собственности	Земли лесного фонда/РФ (Министерство экологии, природопользования и лесного хозяйства РС(Я))		Республика Саха (Якутия), МР «Мирнинский район», земли лесного фонда Мирнинского лесничества, Мирнинское участковое лесничество, эксплуатационные леса, в квартале 41 выдел 1 (год лесоустройства – 1983)	1067
42		14:16:060101:3У12	Образование земельного участка из земель государственной или муниципальной собственности	Земли лесного фонда/РФ (Министерство экологии, природопользования и лесного хозяйства РС(Я))		Республика Саха (Якутия), МР «Мирнинский район», земли лесного фонда Мирнинского лесничества, Мирнинское участковое лесничество, эксплуатационные леса, в квартале 40 выдел 46 (год лесоустройства – 1983)	913

Инд. № подл.	
Подпись и дата	
*Взам. инв. №	

Изм.	Кол.уч.	Лист	№ док.	Подпись	Дата

РНГЭ/ТМН/30.1-25/ПМТ3.ТЧ

Лист

10

1	2	3	4	5	6	7	8
43	ВЛ 10 кВ на кустовую площадку №4-3 цепь I	14:16:060101:3У13	Образование земельного участка из земель государственной или муниципальной собственности	Земли лесного фонда/РФ (Министерство экологии, природопользования и лесного хозяйства РС(Я))	Энергетика (код 6.7); Заготовка древесины (10.1); строительство, реконструкция, эксплуатация линейных объектов	Республика Саха (Якутия), МР «Мирнинский район», земли лесного фонда Мирнинского лесничества, Мирнинское участковое лесничество, эксплуатационные леса, в квартале 40 выдел 46 (год лесоустройства – 1983)	883
44		14:16:060101:3У14	Образование земельного участка из земель государственной или муниципальной собственности	Земли лесного фонда/РФ (Министерство экологии, природопользования и лесного хозяйства РС(Я))		Республика Саха (Якутия), МР «Мирнинский район», земли лесного фонда Мирнинского лесничества, Мирнинское участковое лесничество, эксплуатационные леса, в квартале 41 выдел 14 (год лесоустройства – 1983)	815
45		14:16:060101:3У15	Образование земельного участка из земель государственной или муниципальной собственности	Земли лесного фонда/РФ (Министерство экологии, природопользования и лесного хозяйства РС(Я))		Республика Саха (Якутия), МР «Мирнинский район», земли лесного фонда Мирнинского лесничества, Мирнинское участковое лесничество, эксплуатационные леса, в квартале 41 выдел 1 (год лесоустройства – 1983)	787
46		14:16:060101:3У16	Образование земельного участка из земель государственной или муниципальной собственности	Земли лесного фонда/РФ (Министерство экологии, природопользования и лесного хозяйства РС(Я))		Республика Саха (Якутия), МР «Мирнинский район», земли лесного фонда Мирнинского лесничества, Мирнинское участковое лесничество, эксплуатационные леса, в квартале 40 выдел 46, в квартале 41 выдел 1 (год лесоустройства – 1983)	616
47		14:16:060101:3У17	Образование земельного участка из земель государственной или муниципальной собственности	Земли лесного фонда/РФ (Министерство экологии, природопользования и лесного хозяйства РС(Я))		Республика Саха (Якутия), МР «Мирнинский район», земли лесного фонда Мирнинского лесничества, Мирнинское участковое лесничество, эксплуатационные леса, в квартале 40 выдел 46 (год лесоустройства – 1983)	482
48		14:16:060101:3У18	Образование земельного участка из земель государственной или муниципальной собственности	Земли лесного фонда/РФ (Министерство экологии, природопользования и лесного хозяйства РС(Я))		Республика Саха (Якутия), МР «Мирнинский район», земли лесного фонда Мирнинского лесничества, Мирнинское участковое лесничество, эксплуатационные леса, в квартале 40 выдел 46 (год лесоустройства – 1983)	419
49		14:16:060101:3У19	Образование земельного участка из земель государственной или муниципальной собственности	Земли лесного фонда/РФ (Министерство экологии, природопользования и лесного хозяйства РС(Я))		Республика Саха (Якутия), МР «Мирнинский район», земли лесного фонда Мирнинского лесничества, Мирнинское участковое лесничество, эксплуатационные леса, в квартале 41 выдел 12 (год лесоустройства – 1983)	363

Инд. № подл.	Подпись и дата	*Взам. инв. №

Изм.	Кол.уч.	Лист	№ док.	Подпись	Дата

РНГЭ/ТМН/30.1-25/ПМТ3.ТЧ

Лист

11

1	2	3	4	5	6	7	8
50	ВЛ 10 кВ на кустовую площадку №4-3 цепь 1	14:16:060101:3У20	Образование земельного участка из земель государственной или муниципальной собственности	Земли лесного фонда/РФ (Министерство экологии, природопользования и лесного хозяйства РС(Я))	Энергетика (код 6.7); Заготовка древесины (10.1); строительство, реконструкция, эксплуатация линейных объектов	Республика Саха (Якутия), МР «Мирнинский район», земли лесного фонда Мирнинского лесничества, Мирнинское участковое лесничество, эксплуатационные леса, в квартале 41 выделы 2, 14 (год лесоустройства – 1983)	230
51		14:16:060101:3У21	Образование земельного участка из земель государственной или муниципальной собственности	Земли лесного фонда/РФ (Министерство экологии, природопользования и лесного хозяйства РС(Я))		Республика Саха (Якутия), МР «Мирнинский район», земли лесного фонда Мирнинского лесничества, Мирнинское участковое лесничество, эксплуатационные леса, в квартале 41 выдел 1 (год лесоустройства – 1983)	113
ИТОГО, общая площадь, необходимая для размещения объекта: «Обеспечение электроснабжения объектов обустройства Южно-Сюльдюкарского нефтяного месторождения. ВЛ 10 кВ на кустовую площадку № 4-3»							82 976

*Земельные участки могут быть образованы одним из указанных способов по выбору Заказчика.

Вид использования лесов - строительство, реконструкция, эксплуатация линейных объектов согласно Статье 25. Лесного кодекса РФ.

Площади и координаты образуемых земельных участков могут быть уточнены при выполнении кадастровых работ, при этом площадь образуемого земельного участка, указанного в межевом плане, не должна отличаться от площади такого земельного участка, указанной в настоящем проекте межевания территории более чем на десять процентов.

Площади отвода земель для размещения объекта проектирования установлены с учетом принятых проектных решений, выполненных проектной организацией ООО «РНГ Энерго».

Инд. № подл.	Подпись и дата	*Взам. инв. №

						РНГЭ/ТМН/30.1-25/ПМТ3.ТЧ	Лист
							12
Изм.	Кол.уч.	Лист	№ док.	Подпись	Дата		

1.2 Перечень и сведения о площади образуемых земельных участков, которые будут отнесены к территориям общего пользования или имуществу общего пользования, в том числе в отношении которых предполагаются резервирование и (или) изъятие для государственных или муниципальных нужд.

Проектом межевания не предусмотрено образование земельных участков, которые будут отнесены к территориям общего пользования или имуществу общего пользования, в том числе в отношении которых предполагается резервирование и (или) изъятие для государственных или муниципальных нужд.

1.3 Вид разрешенного использования образуемых земельных участков в случаях, предусмотренных Лесным Кодексом Российской Федерации

Проектируемый лесной участок расположен на территории Мирнинского участкового лесничества, Мирнинского лесничества МР «Мирнинский район», Республика Саха (Якутия).

Вид использования лесов: Заготовка древесины; заготовка и сбор недревесных лесных ресурсов; заготовка пищевых лесных ресурсов и сбор лекарственных растений; осуществление видов деятельности в сфере охотничьего хозяйства; ведение сельского хозяйства; осуществление рекреационной деятельности; выращивание лесных плодовых, ягодных, декоративных растений, лекарственных растений; осуществление геологического изучения недр, разведка и добыча полезных ископаемых; строительство и эксплуатация водохранилищ и иных искусственных водных объектов, создание и расширение территорий морских и речных портов, строительство, реконструкция и эксплуатация гидротехнических сооружений; строительство, реконструкция, эксплуатация линейных объектов (ст.25 п.1 пп.13 Лесного кодекса Российской Федерации).

1.4 Целевое назначение лесов, вид (виды) разрешенного использования лесного участка, количественные и качественные характеристики лесного участка, сведения о нахождении лесного участка в границах особо защитных участков лесов (в случае, если подготовка проекта межевания территории осуществляется в целях определения местоположения границ, образуемых и (или) изменяемых лесных участков)

В соответствии с приказом Федерального агентства лесного хозяйства от 22 декабря 2008 г. № 400 "Об определении количества лесничеств на территории Республики Саха (Якутия) и установлении их границ" на территории Республики Саха (Якутия) Мирнинское участковое

Взам. инв. №							Лист
Подпись и дата							РНГЭ/ТМН/30.1-25/ПМТЗ.ТЧ
Инв. № подл.	Изм.	Кол.уч.	Лист	№ док.	Подпись	Дата	

лесничество входит в состав Мирнинского лесничества.

На момент проектирования лесного участка, на территории Мирнинского лесничества распространяется действие лесохозяйственного регламента, утвержденного приказом Министерства экологии, природопользования и лесного хозяйства Республики Саха (Якутия) от 27.02.2017 № 72, внесены изменения от 30.05.2025 № 01-05/1-401. Леса на территории Республики Саха (Якутия) в соответствии со статьей 8 Федерального закона от 04.12.2006 N 201-ФЗ «О введении в действие Лесного кодекса Российской Федерации» отнесены к эксплуатационным, защитным, резервным лесам, что отражено в Лесном плане Республики Саха (Якутия), утвержденном распоряжением Главы РС(Я) от 04.12.2019 N 700-РГ "Об утверждении лесного плана Республики Саха (Якутия) на период 2019-2028 г." и лесохозяйственном регламенте Мирнинского лесничества.

Целевое назначение лесов.

Согласно документам лесного планирования, квартал №40 (выдел 46), квартал №41 (выделы 1, 2, 12, 14) Мирнинского лесничества Мирнинского участкового лесничества, в котором расположен проектируемый лесной участок, относятся к эксплуатационным лесам.

Количественные и качественные характеристики проектируемого лесного участка.

Количественные и качественные характеристики проектируемого лесного участка составляются на основании данных государственного лесного реестра и натурного обследования.

Таблица №1.4.1. Распределение земель.

Общая площадь, га всего	В том числе									
	лесные земли					нелесные земли				
	покрытые лесной растительностью, всего	в том числе, покрытые лесными культурами	лесные питомники, плантации	непокрытые лесной растительностью	итого	дороги	просеки	болота	другие	итого
1	2	3	4	5	6	7	8	9	10	11
8,2976	7,1967	-	-	1,1009	8,2976	-	-	-	-	0

Взам. инв. №	
Подпись и дата	
Инв. № подл.	

Изм.	Кол.уч.	Лист	№ док.	Подпись	Дата	РНГЭ/ТМН/30.1-25/ПМТЗ.ТЧ	Лист
							14

Таблица №1.4.2. Характеристики насаждений проектируемого лесного участка

Участковое лесничество	Номер квартала	Номер выдела	Состав насаждений или характеристика лесного участка при отсутствии насаждений	Площадь га/запас древесины при наличии (куб.м)		В том числе по группам возраста древостоя (га/куб.м)			
				га	куб. м	молодняки	Средне-возрастные	Приспевающие	спелые и перестойные
1	2	3	4	5		6	7	8	9
14:16:060101:2774:3У1=0,0037 га									
Мирнинское (год лесоустройства 1983г.)	Эксплуатационные								
	40	46	10Л	0,0010	0	-	0,001/0	-	-
	40	46	Вырубка	0,0027	0	-	-	-	-
	Лесные, покрытые лесом			0,0010	0	-	0,001/0	-	-
	Лесные, непокрытые лесом			0,0027	0	-	-	-	-
	Итого по кварталу № 40			0,0037	0	-	0,001/0	-	-
	Итого эксплуатационные леса:			0,0037	0	-	0,001/0	-	-
	ИТОГО ПО УЧАСТКУ			0,0037	0	-	0,001/0	-	-
14:16:060101:2771:3У1=0,0007 га									
Мирнинское (год лесоустройства 1983г.)	Эксплуатационные								
	40	46	10Л	0,0007	0	-	0,0007/0	-	-
	Лесные, покрытые лесом			0,0007	0	-	0,0007/0	-	-
	Лесные, непокрытые лесом			-	-	-	-	-	-
	Итого по кварталу № 40			0,0007	0	-	0,0007/0	-	-
	Итого эксплуатационные леса:			0,0007	0	-	0,0007/0	-	-
ИТОГО ПО УЧАСТКУ			0,0007	0	-	0,0007/0	-	-	
14:16:060101:2439:3У1=0,0353 га									
Мирнинское (год лесоустройства 1983г.)	Эксплуатационные								
	40	46	10Л	0,0171	1	-	0,0171/1	-	-
	Лесные, покрытые лесом			0,0171	1	-	0,0171/1	-	-
	Лесные, непокрытые лесом			-	-	-	-	-	-
	Итого по кварталу № 40			0,0171	1	-	0,0171/1	-	-
	41	1	10ЕРН	0,0100	0	-	0,01/0	-	-
	41	2	10Л	0,0027	0	0,0027/0	-	-	-
	41	12	10Л	0,0048	0	0,0048/0	-	-	-
	41	14	10Л	0,0007	0	-	-	-	0,0007/0
	Лесные, покрытые лесом			0,0182	0	0,0075/0	0,01/0	-	0,0007/0
	Лесные, непокрытые лесом			-	-	-	-	-	-
	Итого по кварталу № 41			0,0182	0	0,0075/0	0,01/0	-	0,0007/0
	Итого эксплуатационные леса:			0,0353	1	0,0075/0	0,0271/1	-	0,0007/0
ИТОГО ПО УЧАСТКУ			0,0353	1	0,0075/0	0,0271/1	-	0,0007/0	
14:16:060101:2435:3У1=0,0031 га									
Мирнинское (год лесоустройства 1983г.)	Эксплуатационные								
	40	46	10Л	0,0010	0	-	0,001/0	-	-
	40	46	Вырубка	0,0021	0	-	-	-	-
Лесные, покрытые лесом			0,0010	0	-	0,001/0	-	-	

Взам. инв. №	
Подпись и дата	
Инв. № подл.	

Изм.	Кол.уч.	Лист	№ док.	Подпись	Дата
------	---------	------	--------	---------	------

РНГЭ/ТМН/30.1-25/ПМТЗ.ТЧ

Лист

15

Лесные, непокрытые лесом	0,0021	0	-	-	-	-
Итого по кварталу № 40	0,0031	0	-	0,001/0	-	-
Итого эксплуатационные леса:	0,0031	0	-	0,001/0	-	-
ИТОГО ПО УЧАСТКУ	0,0031	0	-	0,001/0	-	-

14:16:060101:2561:3У1=0,0004 га

Мирнинское (год лесоустройства 1983г.)	Эксплуатационные								
	41	14	10Л	0,0004	0	-	-	-	0,0004/0
	Лесные, покрытые лесом			0,0004	0	-	-	-	0,0004/0
	Лесные, непокрытые лесом			-	-	-	-	-	-
	Итого по кварталу № 41			0,0004	0	-	-	-	0,0004/0
	Итого эксплуатационные леса:			0,0004	0	-	-	-	0,0004/0
ИТОГО ПО УЧАСТКУ			0,0004	0	-	-	-	0,0004/0	

14:16:060101:2547:3У1=0,0013 га

Мирнинское (год лесоустройства 1983г.)	Эксплуатационные								
	41	14	10Л	0,0013	0	-	-	-	0,0013/0
	Лесные, покрытые лесом			0,0013	0	-	-	-	0,0013/0
	Лесные, непокрытые лесом			-	-	-	-	-	-
	Итого по кварталу № 41			0,0013	0	-	-	-	0,0013/0
	Итого эксплуатационные леса:			0,0013	0	-	-	-	0,0013/0
ИТОГО ПО УЧАСТКУ			0,0013	0	-	-	-	0,0013/0	

14:16:000000:5647:3У1=0,0007 га

Мирнинское (год лесоустройства 1983г.)	Эксплуатационные								
	40	46	10Л	0,0005	0	-	0,0005/0	-	-
	Лесные, покрытые лесом			0,0005	0	-	0,0005/0	-	-
	Лесные, непокрытые лесом			-	-	-	-	-	-
	Итого по кварталу № 40			0,0005	0	-	0,0005/0	-	-
	41	1	10ЕРН	0,0002	0	-	0,0002/0	-	-
	Лесные, покрытые лесом			0,0002	0	-	0,0002/0	-	-
	Лесные, непокрытые лесом			-	-	-	-	-	-
	Итого по кварталу № 41			0,0002	0	-	0,0002/0	-	-
	Итого эксплуатационные леса:			0,0007	0	-	0,0007/0	-	-
ИТОГО ПО УЧАСТКУ			0,0007	0	-	0,0007/0	-	-	

14:16:060101:3У1=0,0002 га

Мирнинское (год лесоустройства 1983г.)	Эксплуатационные								
	40	46	10Л	0,0002	0	-	0,0002/0	-	-
	Лесные, покрытые лесом			0,0002	0	-	0,0002/0	-	-
	Лесные, непокрытые лесом			-	0	-	-	-	-
	Итого по кварталу № 40			0,0002	0	-	0,0002/0	-	-
	Итого эксплуатационные леса:			0,0002	0	-	0,0002/0	-	-
ИТОГО ПО УЧАСТКУ			0,0002	0	-	0,0002/0	-	-	

14:16:060101:3У2=0,0003 га

Мирнинское (год лесоустройства 1983г.)	Эксплуатационные								
	40	46	10Л	0,0003	0	-	0,0003/0	-	-
	Лесные, покрытые лесом			0,0003	0	-	0,0003/0	-	-
Лесные, непокрытые лесом			-	-	-	-	-	-	

Взам. инв. №	
Подпись и дата	
Инв. № подл.	

Изм.	Кол.уч.	Лист	№ док.	Подпись	Дата	РНГЭ/ТМН/30.1-25/ПМТЗ.ТЧ	Лист
							16

		Итого по кварталу № 40		0,0003	0	-	0,0003/0	-	-
		Итого эксплуатационные леса:		0,0003	0	-	-	-	-
		ИТОГО ПО УЧАСТКУ		0,0003	0	-	0,0003/0	-	-
14:16:060101:3У3=0,0003 га									
Мирнинское (год лесоустройства 1983г.)	Эксплуатационные								
	40	46	10Л	0,0003	0	-	0,0003/0	-	-
	Лесные, покрытые лесом			0,0003	0	-	0,0003/0	-	-
	Лесные, непокрытые лесом			-	-	-	-	-	-
	Итого по кварталу № 40			0,0003	0	-	0,0003/0	-	-
	Итого эксплуатационные леса:			0,0003	0	-	0,0003/0	-	-
	ИТОГО ПО УЧАСТКУ			0,0003	0	-	0,0003/0	-	-
14:16:060101:3У4=0,0001 га									
Мирнинское (год лесоустройства 1983г.)	Эксплуатационные								
	41	14	10Л	0,0001	0	-	-	-	0,0001/0
	Лесные, покрытые лесом			0,0001	0	-	-	-	0,0001/0
	Лесные, непокрытые лесом			-	-	-	-	-	-
	Итого по кварталу № 41			0,0001	0	-	-	-	0,0001/0
	Итого эксплуатационные леса:			0,0001	0	-	-	-	0,0001/0
	ИТОГО ПО УЧАСТКУ			0,0001	0	-	-	-	0,0001/0
14:16:060101:2774:3У2=0,2952га									
Мирнинское (год лесоустройства 1983г.)	Эксплуатационные								
	40	46	10Л	0,1543	5	-	0,1543/5	-	-
	40	46	Вырубка	0,1409	0	-	-	-	-
	Лесные, покрытые лесом			0,1543	5	-	0,1543/5	-	-
	Лесные, непокрытые лесом			0,1409	0	-	-	-	-
	Итого по кварталу № 40			0,2952	5	-	0,1543/5	-	-
	Итого эксплуатационные леса:			0,2952	5	-	0,1543/5	-	-
	ИТОГО ПО УЧАСТКУ			0,2952	5	-	0,1543/5	-	-
14:16:060101:2771:3У2=0,2431га									
Мирнинское (год лесоустройства 1983г.)	Эксплуатационные								
	40	46	10Л	0,2431	7	-	0,2431/7	-	-
	Лесные, покрытые лесом			0,2431	7	-	0,2431/7	-	-
	Лесные, непокрытые лесом			-	-	-	-	-	-
	Итого по кварталу № 40			0,2431	7	-	0,2431/7	-	-
	Итого эксплуатационные леса:			0,2431	7	-	0,2431/7	-	-
	ИТОГО ПО УЧАСТКУ			0,2431	7	-	0,2431/7	-	-
14:16:060101:2776:3У1=0,0073га									
Мирнинское (год лесоустройства 1983г.)	Эксплуатационные								
	40	46	10Л	0,0073	0	-	0,0073/0	-	-
	Лесные, покрытые лесом			0,0073	0	-	0,0073/0	-	-
	Лесные, непокрытые лесом			-	-	-	-	-	-
	Итого по кварталу № 40			0,0073	0	-	0,0073/0	-	-
	Итого эксплуатационные леса:			0,0073	0	-	0,0073/0	-	-
	ИТОГО ПО УЧАСТКУ			0,0073	0	-	0,0073/0	-	-
14:16:060101:2439:3У2=4,5529га									

Взам. инв. №	
Подпись и дата	
Инв. № подл.	

Изм.	Кол.уч.	Лист	№ док.	Подпись	Дата
------	---------	------	--------	---------	------

		Эксплуатационные						
40	46	10Л	1,9445	58	-	1,9445/58	-	-
40	46	Вырубка	0,0072	0	-	-	-	-
Лесные, покрытые лесом			1,9445	58	-	1,9445/58	-	-
Лесные, непокрытые лесом			0,0072	0	-	-	-	-
Итого по кварталу № 40			1,9517	58	-	1,9445/58	-	-
41	1	10ЕРН	1,4935	0	-	1,4935/0	-	-
41	2	10Л	0,5677	0	0,5677/0	-	-	-
41	12	10Л	0,3620	0	0,362/0	-	-	-
41	14	10Л	0,1780	11	-	-	-	0,178/11
Лесные, покрытые лесом			2,6012	11	0,9297/0	1,4935/0	-	0,178/11
Лесные, непокрытые лесом			-	-	-	-	-	-
Итого по кварталу № 41			2,6012	11	0,9297/0	1,4935/0	-	0,178/11
Итого эксплуатационные леса:			4,5529	69	0,9297/0	3,438/58	-	0,178/11
ИТОГО ПО УЧАСТКУ			4,5529	69	0,9297/0	3,438/58	-	0,178/11

14:16:060101:2435:3У2=1,2201га

		Эксплуатационные						
40	46	10Л	0,0963	3	-	0,0963/3	-	-
40	46	Вырубка	0,6549	0	-	-	-	-
Лесные, покрытые лесом			0,0963	3	-	0,0963/3	-	-
Лесные, непокрытые лесом			0,6549	0	-	-	-	-
Итого по кварталу № 40			0,7512	3	-	0,0963/3	-	-
41	1	10ЕРН	0,1665	0	-	0,1665/0	-	-
41	1	Вырубка	0,1603	0	-	-	-	-
41	2	10Л	0,0078	0	0,0078/0	-	-	-
41	2	Вырубка	0,1218	0	-	-	-	-
41	12	10Л	0,0015	0	0,0015/0	-	-	-
41	12	Вырубка	0,0110	0	-	-	-	-
Лесные, покрытые лесом			0,1758	0	0,0093/0	0,1665/0	-	-
Лесные, непокрытые лесом			0,2931	0	-	-	-	-
Итого по кварталу № 41			0,4689	0	0,0093/0	0,1665/0	-	-
Итого эксплуатационные леса:			1,2201	3	0,0093/0	0,2628/3	-	-
ИТОГО ПО УЧАСТКУ			1,2201	3	0,0093/0	0,2628/3	-	-

14:16:060101:2442:3У1=0,0263га

		Эксплуатационные						
40	46	10Л	0,0101	0	-	0,0101/0	-	-
Лесные, покрытые лесом			0,0101	0	-	0,0101/0	-	-
Лесные, непокрытые лесом			-	-	-	-	-	-
Итого по кварталу № 40			0,0101	0	-	0,0101/0	-	-
41	1	10ЕРН	0,0111	0	-	0,0111/0	-	-
41	12	10Л	0,0051	0	0,0051/0	-	-	-
Лесные, покрытые лесом			0,0162	0	0,0051/0	0,0111/0	-	-
Лесные, непокрытые лесом			-	-	-	-	-	-
Итого по кварталу № 41			0,0162	0	0,0051/0	0,0111/0	-	-
Итого эксплуатационные леса:			0,0263	0	0,0051/0	0,0212/0	-	-

Взам. инв. №	
Подпись и дата	
Инв. № подл.	

Изм.	Кол.уч.	Лист	№ док.	Подпись	Дата

РНГЭ/ТМН/30.1-25/ПМТЗ.ТЧ

Лист

18

ИТОГО ПО УЧАСТКУ				0,0263	0	0,0051/0	0,0212/0	-	-
14:16:060101:2561:3У2=0,0665га									
Мирнинское (год лесоустройства 1983г.)	Эксплуатационные								
	41	14	10Л	0,0665	4	-	-	-	0,0665/4
	Лесные, покрытые лесом			0,0665	4	-	-	-	0,0665/4
	Лесные, непокрытые лесом			-	-	-	-	-	-
	Итого по кварталу № 41			0,0665	4	-	-	-	0,0665/4
	Итого эксплуатационные леса:			0,0665	4	-	-	-	0,0665/4
ИТОГО ПО УЧАСТКУ				0,0665	4	-	-	-	0,0665/4
14:16:060101:2547:3У2=0,0232га									
Мирнинское (год лесоустройства 1983г.)	Эксплуатационные								
	41	14	10Л	0,0232	1	-	-	-	0,0232/1
	Лесные, покрытые лесом			0,0232	1	-	-	-	0,0232/1
	Лесные, непокрытые лесом			-	-	-	-	-	-
	Итого по кварталу № 41			0,0232	1	-	-	-	0,0232/1
	Итого эксплуатационные леса:			0,0232	1	-	-	-	0,0232/1
ИТОГО ПО УЧАСТКУ				0,0232	1	-	-	-	0,0232/1
14:16:000000:5647:3У2=0,1229га									
Мирнинское (год лесоустройства 1983г.)	Эксплуатационные								
	40	46	10Л	0,0294	1	-	0,0294/1	-	-
	Лесные, покрытые лесом			0,0294	1	-	0,0294/1	-	-
	Лесные, непокрытые лесом			-	-	-	-	-	-
	Итого по кварталу № 40			0,0294	1	-	0,0171/1	-	-
	41	1	10ЕРН	0,0526	0	-	0,0526/0	-	-
	41	2	10Л	0,0111	0	0,0111/0	-	-	-
	41	12	10Л	0,0219	0	0,0219/0	-	-	-
	41	14	10Л	0,0079	0	-	-	-	0,0079/0
	Лесные, покрытые лесом			0,0935	0	0,033/0	0,0526/0	-	0,0079/0
	Лесные, непокрытые лесом			-	-	-	-	-	-
	Итого по кварталу № 41			0,0935	0	0,033/0	0,0526/0	-	0,0079/0
	Итого эксплуатационные леса:			0,1229	1	0,033/0	0,082/1	-	0,0079/0
	ИТОГО ПО УЧАСТКУ				0,1229	1	0,033/0	0,082/1	-
14:16:000000:5527:3У1=0,0069га									
Мирнинское (год лесоустройства 1983г.)	Эксплуатационные								
	40	46	10Л	0,0069	0	-	0,0069/0	-	-
	Лесные, покрытые лесом			0,0069	0	-	0,0069/0	-	-
	Лесные, непокрытые лесом			-	-	-	-	-	-
	Итого по кварталу № 40			0,0069	0	-	0,0069/0	-	-
	Итого эксплуатационные леса:			0,0069	0	-	0,0069/0	-	-
ИТОГО ПО УЧАСТКУ				0,0069	0	-	0,0069/0	-	-
14:16:000000:5527:3У2=0,0031га									
Мирнинское (год лесоустройства 1983г.)	Эксплуатационные								
	40	46	10Л	0,0031	0	-	0,0031/0	-	-
	Лесные, покрытые лесом			0,0031	0	-	0,0031/0	-	-
Лесные, непокрытые лесом			-	-	-	-	-	-	

Взам. инв. №	
Подпись и дата	
Инв. № подл.	

Изм.	Кол.уч.	Лист	№ док.	Подпись	Дата	РНГЭ/ТМН/30.1-25/ПМТЗ.ТЧ	Лист
							19

		Итого по кварталу № 40		0,0031	0	-	0,0031/0	-	-	
		Итого эксплуатационные леса:		0,0031	0	-	0,0031/0	-	-	
		ИТОГО ПО УЧАСТКУ		0,0031	0	-	0,0031/0	-	-	
14:16:000000:5527:3У3=0,0015га										
Мирнинское (год лесоустройства 1983г.)		Эксплуатационные								
		40	46	10Л	0,0015	0	-	0,0015/0	-	-
		Лесные, покрытые лесом			0,0015	0	-	0,0015/0	-	-
		Лесные, непокрытые лесом			-	-	-	-	-	-
		Итого по кварталу № 40		0,0015	0	-	0,0015/0	-	-	
		Итого эксплуатационные леса:		0,0015	0	-	0,0015/0	-	-	
		ИТОГО ПО УЧАСТКУ		0,0015	0	-	0,0015/0	-	-	
14:16:000000:5527:3У4=0,0015га										
Мирнинское (год лесоустройства 1983г.)		Эксплуатационные								
		40	46	10Л	0,0015	0	-	0,0015/0	-	-
		Лесные, покрытые лесом			0,0015	0	-	0,0015/0	-	-
		Лесные, непокрытые лесом			-	-	-	-	-	-
		Итого по кварталу № 40		0,0015	0	-	0,0015/0	-	-	
		Итого эксплуатационные леса:		0,0015	0	-	0,0015/0	-	-	
		ИТОГО ПО УЧАСТКУ		0,0015	0	-	0,0015/0	-	-	
14:16:000000:5527:3У5=0,002га										
Мирнинское (год лесоустройства 1983г.)		Эксплуатационные								
		40	46	10Л	0,0020	0	-	0,002/0	-	-
		Лесные, покрытые лесом			0,0020	0	-	0,002/0	-	-
		Лесные, непокрытые лесом			-	-	-	-	-	-
		Итого по кварталу № 40		0,0020	0	-	0,002/0	-	-	
		Итого эксплуатационные леса:		0,0020	0	-	0,002/0	-	-	
		ИТОГО ПО УЧАСТКУ		0,0020	0	-	0,002/0	-	-	
14:16:000000:5527:3У6=0,0028га										
Мирнинское (год лесоустройства 1983г.)		Эксплуатационные								
		41	1	10ЕРН	0,0028	0	-	0,0028/0	-	-
		Лесные, покрытые лесом			0,0028	0	-	0,0028/0	-	-
		Лесные, непокрытые лесом			-	-	-	-	-	-
		Итого по кварталу № 41		0,0028	0	-	0,0028/0	-	-	
		Итого эксплуатационные леса:		0,0028	0	-	0,0028/0	-	-	
		ИТОГО ПО УЧАСТКУ		0,0028	0	-	0,0028/0	-	-	
14:16:000000:5527:3У7=0,0021га										
Мирнинское (год лесоустройства 1983г.)		Эксплуатационные								
		41	1	10ЕРН	0,0021	0	-	0,0021/0	-	-
		Лесные, покрытые лесом			0,0021	0	-	0,0021/0	-	-
		Лесные, непокрытые лесом			-	-	-	-	-	-
		Итого по кварталу № 41		0,0021	0	-	0,0021/0	-	-	
		Итого эксплуатационные леса:		0,0021	0	-	0,0021/0	-	-	
		ИТОГО ПО УЧАСТКУ		0,0021	0	-	0,0021/0	-	-	
14:16:000000:5527:3У8=0,0027га										
		Эксплуатационные								

Взам. инв. №	
Подпись и дата	
Инв. № подл.	

Изм.	Кол.уч.	Лист	№ док.	Подпись	Дата

Мирнинское (год лесоустройства 1983г.)	41	12	10Л	0,0027	0	0,0027/0	-	-	-
	Лесные, покрытые лесом			0,0027	0	0,0027/0	-	-	-
	Лесные, непокрытые лесом			-	-	-	-	-	-
	Итого по кварталу № 41			0,0027	0	0,0027/0	-	-	-
	Итого эксплуатационные леса:			0,0027	0	0,0027/0	-	-	-
	ИТОГО ПО УЧАСТКУ			0,0027	0	0,0027/0	-	-	-

14:16:000000:5527:3У9=0,0038га

Мирнинское (год лесоустройства 1983г.)	Эксплуатационные								
	41	12	10Л	0,0038	0	0,0038/0	-	-	-
	Лесные, покрытые лесом			0,0038	0	0,0038/0	-	-	-
	Лесные, непокрытые лесом			-	-	-	-	-	-
	Итого по кварталу № 41			0,0038	0	0,0038/0	-	-	-
	Итого эксплуатационные леса:			0,0038	0	0,0038/0	-	-	-
ИТОГО ПО УЧАСТКУ			0,0038	0	0,0038/0	-	-	-	

14:16:000000:5527:3У10=0,0031га

Мирнинское (год лесоустройства 1983г.)	Эксплуатационные								
	41	1	10ЕРН	0,0031	0	-	0,0031/0	-	-
	Лесные, покрытые лесом			0,0031	0	-	0,0031/0	-	-
	Лесные, непокрытые лесом			-	-	-	-	-	-
	Итого по кварталу № 41			0,0031	0	-	0,0031/0	-	-
	Итого эксплуатационные леса:			0,0031	0	-	0,0031/0	-	-
ИТОГО ПО УЧАСТКУ			0,0031	0	-	0,0031/0	-	-	

14:16:000000:5527:3У11=0,0044га

Мирнинское (год лесоустройства 1983г.)	Эксплуатационные								
	41	1	10ЕРН	0,0044	0	-	0,0044/0	-	-
	Лесные, покрытые лесом			0,0044	0	-	0,0044/0	-	-
	Лесные, непокрытые лесом			-	-	-	-	-	-
	Итого по кварталу № 41			0,0044	0	-	0,0044/0	-	-
	Итого эксплуатационные леса:			0,0044	0	-	0,0044/0	-	-
ИТОГО ПО УЧАСТКУ			0,0044	0	-	0,0044/0	-	-	

14:16:000000:5527:3У12=0,0034га

Мирнинское (год лесоустройства 1983г.)	Эксплуатационные								
	41	1	10ЕРН	0,0034	0	-	0,0034/0	-	-
	Лесные, покрытые лесом			0,0034	0	-	0,0034/0	-	-
	Лесные, непокрытые лесом			-	-	-	-	-	-
	Итого по кварталу № 41			0,0034	0	-	0,0034/0	-	-
	Итого эксплуатационные леса:			0,0034	0	-	0,0034/0	-	-
ИТОГО ПО УЧАСТКУ			0,0034	0	-	0,0034/0	-	-	

14:16:000000:5527:3У13=0,0081га

Мирнинское (год лесоустройства 1983г.)	Эксплуатационные								
	41	2	10Л	0,0081	0	0,0081/0	-	-	-
	Лесные, покрытые лесом			0,0081	0	0,0081/0	-	-	-
	Лесные, непокрытые лесом			-	-	-	-	-	-
	Итого по кварталу № 41			0,0081	0	0,0081/0	-	-	-
	Итого эксплуатационные леса:			0,0081	0	0,0081/0	-	-	-

Взам. инв. №	
Подпись и дата	
Инв. № подл.	

Изм.	Кол.уч.	Лист	№ док.	Подпись	Дата	РНГЭ/ТМН/30.1-25/ПМТЗ.ТЧ	Лист
							21

ИТОГО ПО УЧАСТКУ				0,0081	0	0,0081/0	-	-	-
14:16:000000:5527:3У14=0,0064га									
Мирнинское (год лесоустройства 1983г.)	Эксплуатационные								
	41	2	10Л	0,0016	0	0,0016/0	-	-	-
	41	14	10Л	0,0048	0	-	-	-	0,0048/0
	Лесные, покрытые лесом			0,0064	0	0,0016/0	-	-	0,0048/0
	Лесные, непокрытые лесом			-	-	-	-	-	-
	Итого по кварталу № 41			0,0064	0	0,0016/0	-	-	0,0048/0
	Итого эксплуатационные леса:			0,0064	0	0,0016/0	-	-	0,0048/0
ИТОГО ПО УЧАСТКУ				0,0064	0	0,0016/0	-	-	0,0048/0
14:16:060101:3У5=0,2447га									
Мирнинское (год лесоустройства 1983г.)	Эксплуатационные								
	41	1	10ЕРН	0,0569	0	-	0,0569/0	-	-
	41	2	10Л	0,1878	0	0,1878/0	-	-	-
	Лесные, покрытые лесом			0,2447	0	0,1878/0	0,0569/0	-	-
	Лесные, непокрытые лесом			-	-	-	-	-	-
	Итого по кварталу № 41			0,2447	0	0,1878/0	0,0569/0	-	-
	Итого эксплуатационные леса:			0,2447	0	0,1878/0	0,0569/0	-	-
ИТОГО ПО УЧАСТКУ				0,2447	0	0,1878/0	0,0569/0	-	-
14:16:060101:3У6=0,2022га									
Мирнинское (год лесоустройства 1983г.)	Эксплуатационные								
	40	46	10Л	0,2022	6	-	0,2022/6	-	-
	Лесные, покрытые лесом			0,2022	6	-	0,2022/6	-	-
	Лесные, непокрытые лесом			-	-	-	-	-	-
	Итого по кварталу № 40			0,2022	6	-	0,2022/6	-	-
	Итого эксплуатационные леса:			0,2022	6	-	0,2022/6	-	-
ИТОГО ПО УЧАСТКУ				0,2022	6	-	0,2022/6	-	-
14:16:060101:3У7=0,1433га									
Мирнинское (год лесоустройства 1983г.)	Эксплуатационные								
	41	1	10ЕРН	0,0139	0	-	0,0139/0	-	-
	41	12	10Л	0,1294	0	0,1294/0	-	-	-
	Лесные, покрытые лесом			0,1433	0	0,1294/0	0,0139/0	-	-
	Лесные, непокрытые лесом			-	-	-	-	-	-
	Итого по кварталу № 41			0,1433	0	0,1294/0	0,0139/0	-	-
	Итого эксплуатационные леса:			0,1433	0	0,1294/0	0,0139/0	-	-
ИТОГО ПО УЧАСТКУ				0,1433	0	0,1294/0	0,0139/0	-	-
14:16:060101:3У8=0,1313га									
Мирнинское (год лесоустройства 1983г.)	Эксплуатационные								
	41	1	10ЕРН	0,0047	0	-	0,0047/0	-	-
	41	12	10Л	0,1266	0	0,1266/0	-	-	-
	Лесные, покрытые лесом			0,1313	0	0,1266/0	0,0047/0	-	-
	Лесные, непокрытые лесом			-	-	-	-	-	-
	Итого по кварталу № 41			0,1313	0	0,1266/0	0,0047/0	-	-
	Итого эксплуатационные леса:			0,1313	0	0,1266/0	0,0047/0	-	-
ИТОГО ПО УЧАСТКУ				0,1313	0	0,1266/0	0,0047/0	-	-

Взам. инв. №	
Подпись и дата	
Инв. № подл.	

Изм.	Кол.уч.	Лист	№ док.	Подпись	Дата

РНГЭ/ТМН/30.1-25/ПМТЗ.ТЧ

Лист

22

14:16:060101:ЗУ9=0,1302га									
Мирнинское (год лесоустройства 1983г.)	Эксплуатационные								
	40	46	10Л	0,1302	4	-	0,1302/4	-	-
	Лесные, покрытые лесом			0,1302	4	-	0,1302/4	-	-
	Лесные, непокрытые лесом			-	-	-	-	-	-
	Итого по кварталу № 40			0,1302	4	-	0,1302/4	-	-
	Итого эксплуатационные леса:			0,1302	4	-	0,1302/4	-	-
ИТОГО ПО УЧАСТКУ			0,1302	4	-	0,1302/4	-	-	
14:16:060101:ЗУ10=0,1217га									
Мирнинское (год лесоустройства 1983г.)	Эксплуатационные								
	40	46	10Л	0,1217	4	-	0,1217/4	-	-
	Лесные, покрытые лесом			0,1217	4	-	0,1217/4	-	-
	Лесные, непокрытые лесом			-	-	-	-	-	-
	Итого по кварталу № 40			0,1217	4	-	0,1217/4	-	-
	Итого эксплуатационные леса:			0,1217	4	-	0,1217/4	-	-
ИТОГО ПО УЧАСТКУ			0,1217	4	-	0,1217/4	-	-	
14:16:060101:ЗУ11=0,1067га									
Мирнинское (год лесоустройства 1983г.)	Эксплуатационные								
	41	1	10ЕРН	0,1067	0	-	0,1067/0	-	-
	Лесные, покрытые лесом			0,1067	0	-	0,1067/0	-	-
	Лесные, непокрытые лесом			-	-	-	-	-	-
	Итого по кварталу № 41			0,1067	0	-	0,1067/0	-	-
	Итого эксплуатационные леса:			0,1067	0	-	0,1067/0	-	-
ИТОГО ПО УЧАСТКУ			0,1067	0	-	0,1067/0	-	-	
14:16:060101:ЗУ12=0,0913га									
Мирнинское (год лесоустройства 1983г.)	Эксплуатационные								
	40	46	10Л	0,0913	3	-	0,0913/3	-	-
	Лесные, покрытые лесом			0,0913	3	-	0,0913/3	-	-
	Лесные, непокрытые лесом			-	-	-	-	-	-
	Итого по кварталу № 40			0,0913	3	-	0,0913/3	-	-
	Итого эксплуатационные леса:			0,0913	3	-	0,0913/3	-	-
ИТОГО ПО УЧАСТКУ			0,0913	3	-	0,0913/3	-	-	
14:16:060101:ЗУ13=0,0883га									
Мирнинское (год лесоустройства 1983г.)	Эксплуатационные								
	40	46	10Л	0,0883	3	-	0,0883/3	-	-
	Лесные, покрытые лесом			0,0883	3	-	0,0883/3	-	-
	Лесные, непокрытые лесом			-	-	-	-	-	-
	Итого по кварталу № 40			0,0883	3	-	0,0883/3	-	-
	Итого эксплуатационные леса:			0,0883	3	-	0,0883/3	-	-
ИТОГО ПО УЧАСТКУ			0,0883	3	-	0,0883/3	-	-	
14:16:060101:ЗУ14=0,0815га									
Мирнинское (год лесоустройства 1983г.)	Эксплуатационные								
	41	14	10Л	0,0815	5	-	-	-	0,0815/5
	Лесные, покрытые лесом			0,0815	5	-	-	-	0,0815/5
Лесные, непокрытые лесом			-	-	-	-	-	-	

Взам. инв. №	
Подпись и дата	
Инв. № подл.	

Изм.	Кол.уч.	Лист	№ док.	Подпись	Дата	РНГЭ/ТМН/30.1-25/ПМТЗ.ТЧ	Лист
							23

Итого по кварталу № 41	0,0815	5	-	-	-	0,0815/5
Итого эксплуатационные леса:	0,0815	5	-	-	-	0,0815/5
ИТОГО ПО УЧАСТКУ	0,0815	5	-	-	-	0,0815/5

14:16:060101:3У15=0,0787га

Мирнинское (год лесоустройства 1983г.)	Эксплуатационные								
	41	1	10ЕРН	0,0787	0	-	0,0787/0	-	-
	Лесные, покрытые лесом			0,0787	0	-	0,0787/0	-	-
	Лесные, непокрытые лесом			-	-	-	-	-	-
	Итого по кварталу № 41			0,0787	0	-	0,0787/0	-	-
	Итого эксплуатационные леса:			0,0787	0	-	0,0787/0	-	-
	ИТОГО ПО УЧАСТКУ			0,0787	0	-	0,0787/0	-	-

14:16:060101:3У16=0,0616га

Мирнинское (год лесоустройства 1983г.)	Эксплуатационные								
	40	46	10Л	0,0096	0	-	0,0096/0	-	-
	Лесные, покрытые лесом			0,0096	0	-	0,0096/0	-	-
	Лесные, непокрытые лесом			-	-	-	-	-	-
	Итого по кварталу № 40			0,0096	0	-	0,0096/0	-	-
	41	1	10ЕРН	0,0520	0	-	0,0520/0	-	-
	Лесные, покрытые лесом			0,0520	0	-	0,0520/0	-	-
	Лесные, непокрытые лесом			-	-	-	-	-	-
	Итого по кварталу № 41			0,0520	0	-	0,0520/0	-	-
Итого эксплуатационные леса:			0,0616	0	-	0,0616/0	-	-	
ИТОГО ПО УЧАСТКУ			0,0616	0	-	0,0616/0	-	-	

14:16:060101:3У17=0,0482га

Мирнинское (год лесоустройства 1983г.)	Эксплуатационные								
	40	46	10Л	0,0482	1	-	0,0482/1	-	-
	Лесные, покрытые лесом			0,0482	1	-	0,0482/1	-	-
	Лесные, непокрытые лесом			-	-	-	-	-	-
	Итого по кварталу № 40			0,0482	1	-	0,0482/1	-	-
	Итого эксплуатационные леса:			0,0482	1	-	0,0482/1	-	-
ИТОГО ПО УЧАСТКУ			0,0482	1	-	0,0482/1	-	-	

14:16:060101:3У18=0,0419га

Мирнинское (год лесоустройства 1983г.)	Эксплуатационные								
	40	46	10Л	0,0419	1	-	0,0419/1	-	-
	Лесные, покрытые лесом			0,0419	1	-	0,0419/1	-	-
	Лесные, непокрытые лесом			-	-	-	-	-	-
	Итого по кварталу № 40			0,0419	1	-	0,0419/1	-	-
	Итого эксплуатационные леса:			0,0419	1	-	0,0419/1	-	-
ИТОГО ПО УЧАСТКУ			0,0419	1	-	0,0419/1	-	-	

14:16:060101:3У19=0,0363га

Мирнинское (год лесоустройства 1983г.)	Эксплуатационные								
	41	12	10Л	0,0363	0	0,0363/0	-	-	-
	Лесные, покрытые лесом			0,0363	0	0,0363/0	-	-	-
	Лесные, непокрытые лесом			-	-	-	-	-	-
Итого по кварталу № 41			0,0363	0	0,0363/0	-	-	-	

Взам. инв. №	
Подпись и дата	
Инв. № подл.	

Изм.	Кол.уч.	Лист	№ док.	Подпись	Дата	РНГЭ/ТМН/30.1-25/ПМТЗ.ТЧ	Лист
							24

		Итого эксплуатационные леса:	0,0363	0	0,0363/0	-	-	-
		ИТОГО ПО УЧАСТКУ	0,0363	0	0,0363/0	-	-	-
14:16:060101:3У20=0,0230га								
Мирнинское (год лесоустройства 1983г.)	Эксплуатационные							
	41	2	10Л	0,0200	0	0,02/0	-	-
	41	14	10Л	0,0030	0	-	-	0,003/0
	Лесные, покрытые лесом			0,0230	0	0,02/0	-	0,003/0
	Лесные, непокрытые лесом			-	-	-	-	-
	Итого по кварталу № 41			0,0230	0	0,02/0	-	0,003/0
	Итого эксплуатационные леса:			0,0230	0	0,02/0	-	0,003/0
		ИТОГО ПО УЧАСТКУ	0,0230	0	0,02/0	-	-	0,003/0
14:16:060101:3У21=0,0113га								
Мирнинское (год лесоустройства 1983г.)	Эксплуатационные							
	41	1	10ЕРН	0,0113	0	-	0,0113/0	-
	Лесные, покрытые лесом			0,0113	0	-	0,0113/0	-
	Лесные, непокрытые лесом			-	-	-	-	-
	Итого по кварталу № 41			0,0113	0	-	0,0113/0	-
	Итого эксплуатационные леса:			0,0113	0	-	0,0113/0	-
		ИТОГО ПО УЧАСТКУ	0,0113	0	-	0,0113/0	-	-
ИТОГО ЭКСПЛУАТАЦИОННЫЕ ЛЕСА ПО ВСЕМ УЧАСТКАМ:			8,2976	118	1,5009/0	5,3284/97	-	0,3674/21
ИТОГО ПО ВСЕМ УЧАСТКАМ			8,2976	118	1,5009/0	5,3284/97	-	0,3674/21

Таблица №1.4.3. Средние таксационные показатели насаждений проектируемого лесного участка

Целевое назначение лесов	Хозяйство, преобладающая порода	Состав насаждений	Возраст	Бонитет	Полнота	Средний запас древесины, куб.м/га			
						Молодняки	Средневозрастные	Приспевающие	Спелые и переспелые
1	2	3	4	5	6	7	8	9	10
14:16:060101:2774:3У1=0,0037 га									
Эксплуатационные	Хв, Л	10Л	80	5а	0,3	-	-	-	-
14:16:060101:2771:3У1=0,0007 га									
Эксплуатационные	Хв, Л	10Л	80	5а	0,3	-	-	-	-
14:16:060101:2439:3У1=0,0353 га									
Эксплуатационные	Хв, Л	10Л	50	5а	0,5	-	37	-	-
14:16:060101:2435:3У1=0,0031 га									
Эксплуатационные	Хв, Л	10Л	80	5а	0,3	-	-	-	-
14:16:060101:2561:3У1=0,0004 га									
Эксплуатационные	Хв, Л	10Л	160	5а	0,3	-	-	-	-
14:16:060101:2547:3У1=0,0013 га									
Эксплуатационные	Хв, Л	10Л	160	5а	0,3	-	-	-	-
14:16:000000:5647:3У1=0,0007 га									

Взам. инв. №	
Подпись и дата	
Инв. № подл.	

Изм.	Кол.уч.	Лист	№ док.	Подпись	Дата	РНГЭ/ТМН/30.1-25/ПМТЗ.ТЧ	Лист
							25

Эксплуатационные	Хв, Л	10Л	61	5а	0,4	-	-	-	-
14:16:060101:3У1=0,0002 га									
Эксплуатационные	Хв, Л	10Л	80	5а	0,3	-	-	-	-
14:16:060101:3У2=0,0003 га									
Эксплуатационные	Хв, Л	10Л	80	5а	0,3	-	-	-	-
14:16:060101:3У3=0,0003 га									
Эксплуатационные	Хв, Л	10Л	80	5а	0,3	-	-	-	-
14:16:060101:3У4=0,0001 га									
Эксплуатационные	Хв, Л	10Л							
14:16:060101:2774:3У2=0,2952га									
Эксплуатационные	Хв, Л	10Л	80	5а	0,3	-	32	-	-
14:16:060101:2771:3У2=0,2431га									
Эксплуатационные	Хв, Л	10Л	80	5а	0,3	-	29	-	-
14:16:060101:2776:3У1=0,0073га									
Эксплуатационные	Хв, Л	10Л	80	5а	0,3	-	-	-	-
14:16:060101:2439:3У2=4,5529га									
Эксплуатационные	Хв, Л	10Л	50	5А	0,5	-	17		62
14:16:060101:2435:3У2=1,2201га									
Эксплуатационные	Хв, Л	10Л	38	5б	0,6	-	11	-	-
14:16:060101:2442:3У1=0,0263га									
Эксплуатационные	Хв, Л	10Л	41	5а	0,5	-	-	-	-
14:16:060101:2561:3У2=0,0665га									
Эксплуатационные	Хв, Л	10Л	160	5а	0,3	-	-	-	60
14:16:060101:2547:3У2=0,0232га									
Эксплуатационные	Хв, Л	10Л	160	5а	0,3	-	-	-	43
14:16:000000:5647:3У2=0,1229га									
Эксплуатационные	Хв, Л	10Л	41	5б	0,5	-	12	-	-
14:16:000000:5527:3У1=0,0069га									
Эксплуатационные	Хв, Л	10Л	80	5а	0,3	-	-	-	-
14:16:000000:5527:3У2=0,0031га									
Эксплуатационные	Хв, Л	10Л	80	5а	0,3	-	-	-	-
14:16:000000:5527:3У3=0,0015га									
Эксплуатационные	Хв, Л	10Л	80	5а	0,3	-	-	-	-
14:16:000000:5527:3У4=0,0015га									
Эксплуатационные	Хв, Л	10Л	80	5а	0,3	-	-	-	-
14:16:000000:5527:3У5=0,002га									
Эксплуатационные	Хв, Л	10Л	80	5а	0,3	-	-	-	-

Взам. инв. №	
Подпись и дата	
Инв. № подл.	

Изм.	Кол.уч.	Лист	№ док.	Подпись	Дата	РНГЭ/ТМН/30.1-25/ПМТЗ.ТЧ	Лист
							26

14:16:000000:5527:3У6=0,0028га									
Эксплуатационные	Млв, Ерн	10Ерн	15	5б	0,7	-	-	-	-
14:16:000000:5527:3У7=0,0021га									
Эксплуатационные	Млв, Ерн	10Ерн	15	5б	0,7	-	-	-	-
14:16:000000:5527:3У8=0,0027га									
Эксплуатационные	Хв, Л	10Л	20	5а	0,5	-	-	-	-
14:16:000000:5527:3У9=0,0038га									
Эксплуатационные	Хв, Л	10Л	20	5а	0,5	-	-	-	-
14:16:000000:5527:3У10=0,0031га									
Эксплуатационные	Млв, Ерн	10Ерн	15	5б	0,7	-	-	-	-
14:16:000000:5527:3У11=0,0044га									
Эксплуатационные	Млв, Ерн	10Ерн	15	5б	0,7	-	-	-	-
14:16:000000:5527:3У12=0,0034га									
Эксплуатационные	Млв, Ерн	10Ерн	15	5б	0,7	-	-	-	-
14:16:000000:5527:3У13=0,0081га									
Эксплуатационные	Хв, Л	10Л	20	5	0,5	-	-	-	-
14:16:000000:5527:3У14=0,0064га									
Эксплуатационные	Хв, Л	10Л	125	5а	0,4	-	-	-	-
14:16:060101:3У5=0,2447га									
Эксплуатационные	Хв, Л	10Л	19	5	0,6	-	-	-	-
14:16:060101:3У6=0,2022га									
Эксплуатационные	Хв, Л	10Л	80	5а	0,3	-	30	-	-
14:16:060101:3У7=0,1433га									
Эксплуатационные	Хв, Л	10Л	20	5а	0,5	-	-	-	-
14:16:060101:3У8=0,1313га									
Эксплуатационные	Хв, Л	10Л	20	5а	0,5	-	-	-	-
14:16:060101:3У9=0,1302га									
Эксплуатационные	Хв, Л	10Л	80	5а	0,3	-	30	-	-
14:16:060101:3У10=0,1217га									
Эксплуатационные	Хв, Л	10Л	80	5а	0,3	-	30	-	-
14:16:060101:3У11=0,1067га									
Эксплуатационные	Млв, Ерн	10Ерн	15	5б	0,7	-	-	-	-
14:16:060101:3У12=0,0913га									
Эксплуатационные	Хв, Л	10Л	80	5а	0,3	-	30	-	-
14:16:060101:3У13=0,0883га									
Эксплуатационные	Хв, Л	10Л	80	5а	0,3	-	30	-	-
14:16:060101:3У14=0,0815га									

Взам. инв. №	
Подпись и дата	
Инв. № подл.	

Изм.	Кол.уч.	Лист	№ док.	Подпись	Дата	РНГЭ/ТМН/30.1-25/ПМТЗ.ТЧ	Лист
							27

Эксплуатационные	Хв, Л	10Л	160	5а	0,3	-	-	-	60
14:16:060101:ЗУ15=0,0787га									
Эксплуатационные	Млв, Ерн	10Ерн	15	5б	0,7	-	-	-	-
14:16:060101:ЗУ16=0,0616га									
Эксплуатационные	Хв, Л	10Л	25	5а	0,6	-	-	-	-
14:16:060101:ЗУ17=0,0482га									
Эксплуатационные	Хв, Л	10Л	80	5а	0,3	-	30	-	-
14:16:060101:ЗУ18=0,0419га									
Эксплуатационные	Хв, Л	10Л	80	5а	0,3	-	30	-	-
14:16:060101:ЗУ19=0,0363га									
Эксплуатационные	Хв, Л	10Л	20	5а	0,5	-	-	-	-
14:16:060101:ЗУ20=0,0230га									
Эксплуатационные	Хв, Л	10Л	38	5а	5	-	-	-	-
14:16:060101:ЗУ21=0,0113га									
Эксплуатационные	Млв, Ерн	10Ерн	15	5б	0,7	-	-	-	-

Таблица 1.4.4. Виды и объемы использования лесов на проектируемом лесном участке

Целевое назначение лесов	Хозяйство (хвойное, твердолиственное, мягколиственное), преобладающая порода	Площадь	Единица измерения	Объемы использования лесов (изъятия лесных ресурсов)
1	2	3	4	5
Вид использования лесов - строительство, реконструкция, эксплуатация линейных объектов				
Цель предоставления лесов - Обеспечение электроснабжения объектов обустройства Южно-Сюльдюкарского нефтяного месторождения. ВЛ 10 кВ на кустовую площадку № 4-3				
Эксплуатационные	Хвойное	5,1228	куб.м	118
	Мягколиственное	2,0739	куб.м	0
	Вырубка	1,1009	куб.м	0

Виды разрешенного использования лесов на проектируемом лесном участке. в квартале № 40, 41 (1983 года лесоустройства) Мирнинского лесничества Мирнинского участкового лесничества на проектируемом лесном участке:

- строительство, реконструкция, эксплуатации линейных объектов; заготовка древесины.

Сведения об обременениях проектируемого лесного участка. По данным государственного лесного реестра квартал №40 (выдел 4б), квартал №41 (выделы 1, 2, 12, 14) Мирнинского лесничества Мирнинского участкового лесничества имеют обременения по договорам аренды № 372 от 27.02.2023г., № 907 от 25.07.2024г. и № 265 от 18.03.2025г.

Взам. инв. №	
Подпись и дата	
Инв. № подл.	

Изм.	Кол.уч.	Лист	№ док.	Подпись	Дата	РНГЭ/ТМН/30.1-25/ПМТЗ.ТЧ	Лист
							28

Сведения об ограничениях использования лесов. С учетом целевого назначения и правового режима лесов, установленного лесным законодательством Российской Федерации, лесохозяйственным регламентом Мирнинского лесничества Мирнинского участкового лесничества предусмотрены следующие ограничения в использовании защитных лесов: а) запрещается проведение сплошных рубок лесных насаждений; б) выборочные рубки лесных насаждений проводятся только в целях вырубki погибших и поврежденных лесных насаждений.

Сведения о наличии зданий, сооружений, объектов, связанных с созданием лесной инфраструктуры и объектов, не связанных с созданием лесной инфраструктуры на проектируемом участке

№ п/п	Участковое лесничество	Номер квартала	Номер выдела	Площадь объекта, га	Наименование объекта
1	2	3	4	5	6
-	-	-	-	-	-

Сведения о наличии на проектируемом лесном участке особо защитных участков лесов, особо охраняемых природных территорий, зон с особыми условиями использования территорий. Согласно данным государственного лесного реестра на проектируемом лесном участке не существуют особо защитные участки лесов (ОЗУ), особо охраняемые природные территории (ООПТ).

№ п/п	Участковое лесничество	Номер квартала	Номер выдела	Виды ОЗУ, наименование ООПТ, виды зон с особыми условиями использования территорий	Общая площадь, га
1	2	3	4	5	6
-	-	-	-	-	-

Проектирование вида использования лесов лесного участка. Согласно лесохозяйственному регламенту Мирнинского лесничества Мирнинского участкового лесничества квартал №40 (выдел 46), квартал №41 (выделы 1, 2, 12, 14) (1983 года лесоустройства), в границах которого расположен проектируемый лесной участок, относится к зоне планируемого освоения лесов для строительства, реконструкции, эксплуатации линейных объектов.

Взам. инв. №	Подпись и дата	Инов. № подл.							Лист
			РНГЭ/ТМН/30.1-25/ПМТЗ.ТЧ						29
Изм.	Кол.уч.	Лист	№ док.	Подпись	Дата				

2. Сведения о границах территории, в отношении которой утвержден проект межевания, содержащие перечень координат характерных точек этих границ в системе координат, используемой для ведения Единого государственного реестра недвижимости.

Координаты характерных точек границ территории, в отношении которой утвержден проект межевания, определяются в соответствии с требованиями к точности определения координат характерных точек границ, установленных в соответствии с земельным законодательством РФ. Координаты поворотных точек границ образуемых земельных участков приводятся в таблицах ниже в системе координат МСК 14 зона 2.

Условный номер образуемого земельного участка: 14:16:060101:2774:3У1								
Площадь земельного участка: 37 м²								
Номер характерной точки	Координаты, м		Номер характерной точки	Координаты, м		Номер характерной точки	Координаты, м	
	X	Y		X	Y		X	Y
1	2	3	1	2	3	1	2	3
14:16:060101:2774:3У1(1)			7	1012152.91	2340392.53	14:16:060101:2774:3У1(4)		
1	1012152.43	2340443.08	8	1012152.79	2340394.72	13	1012156.69	2340321.34
2	1012152.54	2340440.88	5	1012154.99	2340394.84	14	1012158.88	2340321.45
3	1012150.35	2340440.76	14:16:060101:2774:3У1(3)			15	1012158.55	2340327.64
4	1012150.23	2340442.96	9	1012161.54	2340346.78	16	1012156.36	2340327.53
1	1012152.43	2340443.08	10	1012155.35	2340346.42	13	1012156.69	2340321.34
14:16:060101:2774:3У1(2)			11	1012155.48	2340344.22			
5	1012154.99	2340394.84	12	1012161.67	2340344.58			
6	1012155.1	2340392.65	9	1012161.54	2340346.78			

Условный номер образуемого земельного участка: 14:16:060101:2771:3У1								
Площадь земельного участка: 7 м²								
Номер характерной точки	Координаты, м		Номер характерной точки	Координаты, м		Номер характерной точки	Координаты, м	
	X	Y		X	Y		X	Y
1	2	3	1	2	3	1	2	3
14:16:060101:2771:3У1(1)			14:16:060101:2771:3У1(2)			14:16:060101:2771:3У1(3)		
1	1012143.39	2340585.48	5	1012149.38	2340489.07	9	1012146.25	2340539.49
2	1012144.86	2340585.57	6	1012149.98	2340489.11	10	1012146.38	2340537.28
3	1012144.74	2340587.77	7	1012149.86	2340491.31	11	1012147.42	2340537.34
4	1012143.25	2340587.69	8	1012149.24	2340491.28	12	1012147.31	2340539.54
1	1012143.39	2340585.48	5	1012149.38	2340489.07	9	1012146.25	2340539.49

Условный номер образуемого земельного участка: 14:16:060101:2435:3У1								
Площадь земельного участка: 31 м²								
Номер характерной точки	Координаты, м		Номер характерной точки	Координаты, м		Номер характерной точки	Координаты, м	
	X	Y		X	Y		X	Y
1	2	3	1	2	3	1	2	3
14:16:060101:2435:3У1(1)			14:16:060101:2435:3У1(2)			5	1010919.03	2340605.18
1	1012140.37	2340670.24	5	1010919.03	2340605.18	14:16:060101:2435:3У1(3)		
2	1012140.11	2340675.36	6	1010919.14	2340605.86	10	1010876.25	2340624,49
3	1012137.9	2340675.22	7	1010913.55	2340608.29	11	1010870.43	2340627,02
4	1012138.17	2340670.13	8	1010913.26	2340608.34	12	1010869.81	2340626,18
1	1012140.37	2340670.24	9	1010912.91	2340606.17	13	1010874.8	2340622,51
						10	1010876.25	2340624.49

Взам. инв. №	
Подпись и дата	
Инв. № подл.	

Изм.	Кол.уч.	Лист	№ док.	Подпись	Дата	РНГЭ/ТМН/30.1-25/ПМТЗ.ТЧ	Лист
							30

Условный номер образуемого земельного участка: 14:16:060101:2439:3У1								
Площадь земельного участка: 353 м ²								
Номер характерно й точки	Координаты, м		Номер характерной точки	Координаты, м		Номер характерной точки	Координаты, м	
	X	Y		X	Y		X	Y
1	2	3	1	2	3	1	2	3
14:16:060101:2439:3У1(25)			14:16:060101:2439:3У1(33)			14:16:060101:2439:3У1(41)		
97	1010994.24	2340610.08	132	1010749.62	2340774.58	164	1010307.76	2341312.46
98	1010994.12	2340612.27	133	1010751.26	2340775.92	165	1010309.47	2341313.85
99	1010996.31	2340612.39	134	1010749.87	2340777.62	166	1010310.86	2341312.14
100	1010996.43	2340610.19	135	1010749.48	2340777.30	167	1010309.15	2341310.75
97	1010994.24	2340610.08	132	1010749.62	2340774.58	164	1010307.76	2341312.46
14:16:060101:2439:3У1(26)			14:16:060101:2439:3У1(34)			14:16:060101:2439:3У1(42)		
101	1011033.06	2340612.49	136	1010623.89	2340927.54	168	1010340.82	2341272.19
102	1011032.94	2340614.68	137	1010622.50	2340929.24	169	1010339.43	2341273.89
103	1011035.14	2340614.80	138	1010624.20	2340930.63	170	1010341.14	2341275.28
104	1011035.26	2340612.61	139	1010625.59	2340928.93	171	1010342.53	2341273.58
101	1011033.06	2340612.49	136	1010623.89	2340927.54	168	1010340.82	2341272.19
14:16:060101:2439:3У1(27)			14:16:060101:2439:3У1(35)			14:16:060101:2439:3У1(43)		
105	1010957.29	2340609.98	140	1010686.72	2340851.03	172	1010372.49	2341233.63
106	1010959.49	2340610.10	141	1010685.33	2340852.73	173	1010371.10	2341235.33
107	1010959.60	2340607.90	142	1010687.03	2340854.13	174	1010372.81	2341236.72
108	1010957.41	2340607.79	143	1010688.42	2340852.42	175	1010374.20	2341235.02
105	1010957.29	2340609.98	140	1010686.72	2340851.03	172	1010372.49	2341233.63
14:16:060101:2439:3У1(28)			14:16:060101:2439:3У1(36)			14:16:060101:2439:3У1(44)		
109	1010812.61	2340701.12	144	1010653.91	2340890.99	176	1010435.70	2341160.14
110	1010814.09	2340699.50	145	1010655.62	2340892.38	177	1010437.09	2341158.44
111	1010812.47	2340698.01	146	1010657.01	2340890.67	178	1010435.39	2341157.05
112	1010810.98	2340699.64	147	1010655.30	2340889.28	179	1010433.99	2341158.75
109	1010812.61	2340701.12	144	1010653.91	2340890.99	176	1010435.70	2341160.14
14:16:060101:2439:3У1(29)			14:16:060101:2439:3У1(37)			14:16:060101:2439:3У1(45)		
113	1010779.55	2340737.90	148	1010719.84	2340814.17	180	1010528.24	2341044.00
114	1010781.18	2340739.39	149	1010718.14	2340812.78	181	1010529.95	2341045.39
115	1010782.66	2340737.77	150	1010716.74	2340814.48	182	1010531.34	2341043.68
116	1010781.04	2340736.28	151	1010718.45	2340815.87	183	1010529.63	2341042.29
113	1010779.55	2340737.90	148	1010719.84	2340814.17	180	1010528.24	2341044.00
14:16:060101:2439:3У1(30)			14:16:060101:2439:3У1(38)			14:16:060101:2439:3У1(46)		
117	1010845.51	2340661.25	152	1010498.22	2341080.54	184	1010561.05	2341004.04
118	1010843.88	2340659.76	153	1010496.83	2341082.25	185	1010559.66	2341005.74
119	1010842.40	2340661.38	154	1010498.53	2341083.64	186	1010561.36	2341007.13
120	1010844.02	2340662.87	155	1010499.92	2341081.93	187	1010562.76	2341005.43
117	1010845.51	2340661.25	152	1010498.22	2341080.54	184	1010561.05	2341004.04
14:16:060101:2439:3У1(31)			14:16:060101:2439:3У1(39)			14:16:060101:2439:3У1(47)		
121	1010913.56	2340608.29	156	1010245.81	2341387.87	188	1010466.80	2341118.80
122	1010919.14	2340605.87	157	1010244.42	2341389.58	189	1010465.41	2341120.50
123	1010920.03	2340611.30	158	1010246.12	2341390.97	190	1010467.11	2341121.89
124	1010917.85	2340611.65	159	1010247.52	2341389.27	191	1010468.51	2341120.19
125	1010917.21	2340607.70	156	1010245.81	2341387.87	188	1010466.80	2341118.80
121	1010913.56	2340608.29	14:16:060101:2439:3У1(40)			14:16:060101:2439:3У1(48)		
14:16:060101:2439:3У1(32)			160	1010277.48	2341349.31	192	1010591.08	2340967.49
126	1010876.26	2340624.50	161	1010276.09	2341351.02	193	1010592.78	2340968.88
127	1010878.47	2340627.50	162	1010277.79	2341352.41	194	1010594.17	2340967.18
128	1010876.70	2340628.80	163	1010279.19	2341350.70	195	1010592.47	2340965.79
129	1010874.33	2340625.58	160	1010277.48	2341349.31	192	1010591.08	2340967.49
130	1010871.11	2340627.95						
131	1010870.43	2340627.03						

Взам. инв. №	
Подпись и дата	
Инв. № подл.	

Изм.	Кол.уч.	Лист	№ док.	Подпись	Дата	РНГЭ/ТМН/30.1-25/ПМТЗ.ТЧ	Лист
							32

Условный номер образуемого земельного участка: 14:16:060101:2439:3У1								
Площадь земельного участка: 353 м²								
Номер характерно й точки	Координаты, м		Номер характерной точки	Координаты, м		Номер характерной точки	Координаты, м	
	X	Y		X	Y		X	Y
1	2	3	1	2	3	1	2	3
14:16:060101:2439:3У1(49)			14:16:060101:2439:3У1(55)			14:16:060101:2439:3У1(61)		
196	1010403.85	2341195.46	220	1009928.98	2341773.65	244	1010117.74	2341543.83
197	1010405.55	2341196.86	221	1009927.59	2341775.35	245	1010119.44	2341545.22
198	1010401.61	2341201.65	222	1009929.29	2341776.74	246	1010120.83	2341543.51
199	1010399.91	2341200.25	223	1009930.69	2341775.04	247	1010119.13	2341542.12
196	1010403.85	2341195.46	220	1009928.98	2341773.65	244	1010117.74	2341543.83
14:16:060101:2439:3У1(50)			14:16:060101:2439:3У1(56)			14:16:060101:2439:3У1(62)		
200	1009770.63	2341969.94	224	1010151.11	2341506.66	248	1010087.52	2341580.61
201	1009772.02	2341968.23	225	1010152.51	2341504.95	249	1010086.13	2341582.31
202	1009770.31	2341966.84	226	1010150.80	2341503.56	250	1010087.84	2341583.70
203	1009768.92	2341968.55	227	1010149.41	2341505.26	251	1010089.23	2341582.00
200	1009770.63	2341969.94	224	1010151.11	2341506.66	248	1010087.52	2341580.61
14:16:060101:2439:3У1(51)			14:16:060101:2439:3У1(57)			14:16:060101:2439:3У1(63)		
204	1009802.36	2341931.30	228	1010182.78	2341468.09	252	1009994.15	2341697.76
205	1009803.75	2341929.59	229	1010184.18	2341466.39	253	1009992.45	2341696.37
206	1009802.05	2341928.20	230	1010182.47	2341465.00	254	1009991.06	2341698.07
207	1009800.66	2341929.91	231	1010181.08	2341466.70	255	1009992.76	2341699.47
204	1009802.36	2341931.30	228	1010182.78	2341468.09	252	1009994.15	2341697.76
14:16:060101:2439:3У1(52)			14:16:060101:2439:3У1(58)			14:16:060101:2439:3У1(64)		
208	1009864.12	2341852.63	232	1010025.89	2341659.12	256	1009960.71	2341735.01
209	1009865.83	2341854.02	233	1010024.18	2341657.73	257	1009959.32	2341736.72
210	1009867.22	2341852.32	234	1010022.79	2341659.43	258	1009961.03	2341738.11
211	1009865.51	2341850.93	235	1010024.50	2341660.83	259	1009962.42	2341736.40
208	1009864.12	2341852.63	232	1010025.89	2341659.12	256	1009960.71	2341735.01
14:16:060101:2439:3У1(53)			14:16:060101:2439:3У1(59)			14:16:060101:2439:3У1(65)		
212	1009895.86	2341813.99	236	1010056.17	2341622.26	260	1009707.66	2342044.78
213	1009897.56	2341815.38	237	1010057.56	2341620.56	261	1009706.24	2342046.47
214	1009898.95	2341813.68	238	1010055.85	2341619.17	262	1009705.46	2342045.83
215	1009897.25	2341812.29	239	1010054.46	2341620.87	263	1009706.85	2342044.12
212	1009895.86	2341813.99	236	1010056.17	2341622.26	260	1009707.66	2342044.78
14:16:060101:2439:3У1(54)			14:16:060101:2439:3У1(60)			14:16:060101:2439:3У1(66)		
216	1009835.48	2341890.96	240	1010214.14	2341426.44	264	1009738.58	2342005.48
217	1009833.78	2341889.56	241	1010212.75	2341428.14	265	1009739.98	2342006.62
218	1009832.39	2341891.27	242	1010214.45	2341429.53	266	1009738.55	2342008.31
219	1009834.09	2341892.66	243	1010215.85	2341427.83	267	1009737.19	2342007.19
216	1009835.48	2341890.96	240	1010214.14	2341426.44	264	1009738.58	2342005.48

Условный номер образуемого земельного участка: 14:16:060101:2561:3У1								
Площадь земельного участка: 4 м²								
Номер характерно й точки	Координаты, м		Номер характерной точки	Координаты, м		Номер характерной точки	Координаты, м	
	X	Y		X	Y		X	Y
1	2	3	1	2	3	1	2	3
14:16:060101:2561:3У1(1)			4	1009706.25	2342046.48	6	1009676.28	2342083.66
1	1009707.67	2342044.79	1	1009707.67	2342044.79	7	1009674.32	2342083.73
2	1009708.55	2342045.51	14:16:060101:2561:3У1(2)			5	1009675.14	2342082.73
3	1009707.16	2342047.22	5	1009675.14	2342082.73			

Взам. инв. №	
Подпись и дата	
Инв. № подл.	

Изм.	Кол.уч.	Лист	№ док.	Подпись	Дата	РНГЭ/ТМН/30.1-25/ПМТЗ.ТЧ	Лист
							33

Условный номер образуемого земельного участка: 14:16:060101:2547:3У1								
Площадь земельного участка: 13 м²								
Номер характерно й точки	Координаты, м		Номер характерной точки	Координаты, м		Номер характерной точки	Координаты, м	
	X	Y		X	Y		X	Y
1	2	3	1	2	3	1	2	3
1	1009674.32	2342083.74	3	1009676.84	2342084.13	5	1009671.21	2342087.52
2	1009676.28	2342083.67	4	1009672.91	2342088.92	1	1009674.32	2342083.74

Условный номер образуемого земельного участка: 14:16:060101:5647:3У1								
Площадь земельного участка: 7 м²								
Номер характерно й точки	Координаты, м		Номер характерной точки	Координаты, м		Номер характерной точки	Координаты, м	
	X	Y		X	Y		X	Y
1	2	3	1	2	3	1	2	3
14:16:060101:5647:3У1(1)			1	1011655.97	2340653.38	8	1010749.55	2340774.52
1	1011655.97	2340653.38	14:16:060101:5647:3У1(2)			5	1010749.60	2340774.56
2	1011656.09	2340651.18	5	1010749.60	2340774.56			
3	1011653.89	2340651.07	6	1010749.46	2340777.28			
4	1011653.77	2340653.26	7	1010748.16	2340776.23			

Условный номер образуемого земельного участка: 14:16:060101:3У1								
Площадь земельного участка: 2 м²								
Номер характерно й точки	Координаты, м		Номер характерной точки	Координаты, м		Номер характерной точки	Координаты, м	
	X	Y		X	Y		X	Y
1	2	3	1	2	3	1	2	3
1	1012143.38	2340585.48	3	1012142.55	2340587.65	1	1012143.38	2340585.48
2	1012143.24	2340587.69	4	1012142.66	2340585.45			

Условный номер образуемого земельного участка: 14:16:060101:3У2								
Площадь земельного участка: 3 м²								
Номер характерно й точки	Координаты, м		Номер характерной точки	Координаты, м		Номер характерной точки	Координаты, м	
	X	Y		X	Y		X	Y
1	2	3	1	2	3	1	2	3
1	1012146.37	2340537.28	3	1012145.11	2340539.42	1	1012146.37	2340537.28
2	1012146.24	2340539.49	4	1012145.23	2340537.22			

Условный номер образуемого земельного участка: 14:16:060101:3У3								
Площадь земельного участка: 3 м²								
Номер характерно й точки	Координаты, м		Номер характерной точки	Координаты, м		Номер характерной точки	Координаты, м	
	X	Y		X	Y		X	Y
1	2	3	1	2	3	1	2	3
1	1012149.37	2340489.07	3	1012147.67	2340491.19	1	1012149.37	2340489.07
2	1012149.23	2340491.28	4	1012147.79	2340488.99			

Условный номер образуемого земельного участка: 14:16:060101:3У4								
Площадь земельного участка: 1 м²								
Номер характерно й точки	Координаты, м		Номер характерной точки	Координаты, м		Номер характерной точки	Координаты, м	
	X	Y		X	Y		X	Y
1	2	3	1	2	3	1	2	3
1	1009738.55	2342008.31	3	1009740.28	2342006.87	1	1009738.55	2342008.31
2	1009739.98	2342006.62	4	1009738.89	2342008.58			

Взам. инв. №	
Подпись и дата	
Инв. № подл.	

Изм.	Кол.уч.	Лист	№ док.	Подпись	Дата	РНГЭ/ТМН/30.1-25/ПМТЗ.ТЧ	Лист
							34

Условный номер образуемого земельного участка: 14:16:060101:2774:3У2								
Площадь земельного участка: 2952 м²								
Номер характерно й точки	Координаты. м		Номер характерной точки	Координаты. м		Номер характерной точки	Координаты. м	
	X	Y		X	Y		X	Y
1	2	3	1	2	3	1	2	3
1	1012168.97	2340318.08	9	1012155.35	2340346.42	16	1012152.43	2340443.08
2	1012168.71	2340323.07	10	1012155.48	2340344.22	17	1012150.23	2340442.96
3	1012161.76	2340453.89	11	1012161.67	2340344.58	18	1012150.35	2340440.76
4	1012151.60	2340453.26	8	1012161.54	2340346.78	19	1012152.54	2340440.88
5	1012139.81	2340452.52	12	1012156.36	2340327.53	16	1012152.43	2340443.08
6	1012146.74	2340321.91	13	1012156.69	2340321.34	20	1012154.99	2340394.84
7	1012147.01	2340316.91	14	1012158.88	2340321.45	21	1012152.79	2340394.72
1	1012168.97	2340318.08	15	1012158.55	2340327.64	22	1012152.91	2340392.53
8	1012161.54	2340346.78	12	1012156.36	2340327.53	23	1012155.10	2340392.65
						20	1012154.99	2340394.84

Условный номер образуемого земельного участка: 14:16:060101:2771:3У2								
Площадь земельного участка: 2431 м²								
Номер характерно й точки	Координаты. м		Номер характерной точки	Координаты. м		Номер характерной точки	Координаты. м	
	X	Y		X	Y		X	Y
1	2	3	1	2	3	1	2	3
14:16:060101:2771:3У2(1)			7	1012164.90	2340455.26	16	1012147.42	2340537.34
1	1012142.52	2340599.39	8	1012157.47	2340595.11	17	1012146.38	2340537.28
2	1012157.21	2340600.12	9	1012142.83	2340594.39	18	1012149.24	2340491.28
3	1012155.55	2340631.22	10	1012143.25	2340587.69	19	1012149.86	2340491.31
4	1012140.60	2340630.30	11	1012144.74	2340587.77	20	1012149.98	2340489.11
1	1012142.52	2340599.39	12	1012144.86	2340585.57	21	1012149.38	2340489.07
14:16:060101:2771:3У2(2)			13	1012143.39	2340585.48	22	1012151.60	2340453.26
5	1012161.76	2340453.90	14	1012146.25	2340539.49	5	1012161.76	2340453.90
6	1012161.70	2340455.08	15	1012147.31	2340539.54			

Условный номер образуемого земельного участка: 14:16:060101:2776:3У1								
Площадь земельного участка: 73 м²								
Номер характерно й точки	Координаты. м		Номер характерной точки	Координаты. м		Номер характерной точки	Координаты. м	
	X	Y		X	Y		X	Y
1	2	3	1	2	3	1	2	3
1	1012142.83	2340594.40	3	1012157.21	2340600.11	1	1012142.83	2340594.40
2	1012157.47	2340595.13	4	1012142.52	2340599.39			

Условный номер образуемого земельного участка: 14:16:060101:2439:3У2								
Площадь земельного участка: 45529 м²								
Номер характерно й точки	Координаты. м		Номер характерной точки	Координаты. м		Номер характерной точки	Координаты. м	
	X	Y		X	Y		X	Y
1	2	3	1	2	3	1	2	3
14:16:060101:2439:3У2(1)			1	1012127.20	2340629.48	5	1012142.18	2340636.00
1	1012127.20	2340629.48	5	1012142.18	2340636.00	14:16:060101:2439:3У2(2)		
2	1012155.55	2340631.24	6	1012139.99	2340635.88	9	1011950.52	2340678.61
3	1012154.76	2340646.21	7	1012140.10	2340633.68	10	1011656.25	2340660.32
4	1012126.41	2340644.45	8	1012142.30	2340633.80	11	1011656.99	2340645.34

Взам. инв. №	
Подпись и дата	
Инв. № подл.	

Изм.	Кол.уч.	Лист	№ док.	Подпись	Дата	РНГЭ/ТМН/30.1-25/ПМТЗ.ТЧ	Лист
							35

Условный номер образуемого земельного участка: 14:16:060101:2439:3У2								
Площадь земельного участка: 45529 м ²								
Номер характерно й точки	Координаты. м		Номер характерной точки	Координаты. м		Номер характерной точки	Координаты. м	
	X	Y		X	Y		X	Y
1	2	3	1	2	3	1	2	3
12	1011951.26	2340663.63	52	1012044.14	2340675.31	90	1011057.39	2340623.11
9	1011950.52	2340678.61	49	1012044.01	2340677.51	91	1011058.13	2340608.13
13	1011947.00	2340671.48	53	1012092.51	2340680.52	92	1011352.54	2340626.42
14	1011944.80	2340671.35	54	1012090.32	2340680.39	89	1011351.80	2340641.40
15	1011944.93	2340669.15	55	1012090.45	2340678.19	93	1011316.43	2340632.28
16	1011947.12	2340669.28	56	1012092.64	2340678.32	94	1011314.23	2340632.16
13	1011947.00	2340671.48	53	1012092.51	2340680.52	95	1011314.35	2340629.97
17	1011704.47	2340656.40	57	1011995.50	2340674.49	96	1011316.54	2340630.09
18	1011702.27	2340656.27	58	1011993.31	2340674.36	93	1011316.43	2340632.28
19	1011702.40	2340654.08	59	1011993.43	2340672.17	97	1011074.29	2340611.02
20	1011704.60	2340654.21	60	1011995.63	2340672.30	98	1011073.96	2340617.21
17	1011704.47	2340656.40	57	1011995.50	2340674.49	99	1011071.76	2340617.10
21	1011898.49	2340668.46	14:16:060101:2439:3У2(4)			100	1011072.09	2340610.90
22	1011896.29	2340668.33	61	1011651.24	2340660.01	97	1011074.29	2340611.02
23	1011896.42	2340666.14	62	1011356.80	2340641.71	101	1011267.92	2340629.27
24	1011898.62	2340666.27	63	1011357.54	2340626.73	102	1011265.72	2340629.15
21	1011898.49	2340668.46	64	1011651.98	2340645.03	103	1011265.84	2340626.95
25	1011752.97	2340659.42	61	1011651.24	2340660.01	104	1011268.04	2340627.07
26	1011750.77	2340659.29	65	1011607.47	2340650.37	101	1011267.92	2340629.27
27	1011750.90	2340657.10	66	1011605.27	2340650.25	105	1011122.40	2340620.22
28	1011753.10	2340657.22	67	1011605.39	2340648.05	106	1011120.20	2340620.11
25	1011752.97	2340659.42	68	1011607.58	2340648.17	107	1011120.32	2340617.91
29	1011849.99	2340665.45	65	1011607.47	2340650.37	108	1011122.52	2340618.03
30	1011847.79	2340665.32	69	1011364.93	2340635.30	105	1011122.40	2340620.22
31	1011847.92	2340663.12	70	1011362.74	2340635.18	109	1011219.41	2340626.25
32	1011850.12	2340663.25	71	1011362.85	2340632.98	110	1011217.22	2340626.14
29	1011849.99	2340665.45	72	1011365.05	2340633.10	111	1011217.33	2340623.94
33	1011801.47	2340662.43	69	1011364.93	2340635.30	112	1011219.53	2340624.06
34	1011799.28	2340662.31	73	1011558.96	2340647.35	109	1011219.41	2340626.25
35	1011799.41	2340660.11	74	1011556.76	2340647.23	113	1011170.91	2340623.24
36	1011801.60	2340660.24	75	1011556.88	2340645.04	114	1011168.71	2340623.12
33	1011801.47	2340662.43	76	1011559.08	2340645.16	115	1011168.83	2340620.92
14:16:060101:2439:3У2(3)			76	1011558.96	2340647.35	116	1011171.03	2340621.04
37	1012137.90	2340675.23	77	1011413.44	2340638.31	113	1011170.91	2340623.24
38	1012137.85	2340676.32	78	1011411.24	2340638.19	14:16:060101:2439:3У2(6)		
39	1012140.05	2340676.43	79	1011411.36	2340636.00	117	1010719.87	2340824.39
40	1012140.11	2340675.37	80	1011413.56	2340636.11	118	1010701.23	2340823.44
41	1012153.17	2340676.18	77	1011413.44	2340638.31	119	1010744.79	2340770.54
42	1012151.89	2340691.12	81	1011510.45	2340644.34	120	1010743.55	2340795.64
43	1011955.51	2340678.92	82	1011508.26	2340644.22	117	1010719.87	2340824.39
44	1011956.26	2340663.94	83	1011508.37	2340642.02	121	1010718.14	2340812.78
37	1012137.90	2340675.23	84	1011510.57	2340642.14	122	1010719.84	2340814.17
45	1012133.37	2340680.85	81	1011510.45	2340644.34	123	1010718.45	2340815.87
46	1012139.56	2340681.24	85	1011461.95	2340641.32	124	1010716.74	2340814.48
47	1012139.42	2340683.44	86	1011459.75	2340641.21	121	1010718.14	2340812.78
48	1012133.23	2340683.05	87	1011459.87	2340639.01	14:16:060101:2439:3У2(7)		
45	1012133.37	2340680.85	88	1011462.06	2340639.13	125	1010482.20	2341112.97
49	1012044.01	2340677.51	85	1011461.95	2340641.32	126	1010463.55	2341112.05
50	1012041.81	2340677.38	14:16:060101:2439:3У2(5)			127	1010697.23	2340828.30
51	1012041.94	2340675.18	89	1011351.80	2340641.40	128	1010715.89	2340829.22

Взам. инв. №	
Подпись и дата	
Инв. № подл.	

Изм.	Кол.уч.	Лист	№ док.	Подпись	Дата	РНГЭ/ТМН/30.1-25/ПМТЗ.ТЧ	Лист
							36

Условный номер образуемого земельного участка: 14:16:060101:2439:3У2								
Площадь земельного участка: 45529 м ²								
Номер характерно й точки	Координаты. м		Номер характерной точки	Координаты. м		Номер характерной точки	Координаты. м	
	X	Y		X	Y		X	Y
1	2	3	1	2	3	1	2	3
125	1010482.20	2341112.97	170	1010871.11	2340627.95	208	1010109.89	2341565.06
129	1010498.22	2341080.54	171	1010874.33	2340625.58	212	1010119.13	2341542.12
130	1010499.92	2341081.93	172	1010876.70	2340628.80	213	1010120.83	2341543.51
131	1010498.53	2341083.64	173	1010878.47	2340627.50	214	1010119.44	2341545.22
132	1010496.83	2341082.25	174	1010876.26	2340624.50	215	1010117.74	2341543.83
129	1010498.22	2341080.54	175	1010913.56	2340608.29	212	1010119.13	2341542.12
133	1010686.72	2340851.03	176	1010917.21	2340607.70	216	1010214.14	2341426.44
134	1010688.42	2340852.42	177	1010917.85	2340611.65	217	1010215.85	2341427.83
135	1010687.03	2340854.13	178	1010920.03	2340611.30	218	1010214.45	2341429.53
136	1010685.33	2340852.73	179	1010919.14	2340605.87	219	1010212.75	2341428.14
133	1010686.72	2340851.03	180	1010931.97	2340600.29	216	1010214.14	2341426.44
137	1010529.63	2341042.29	181	1011053.13	2340607.82	220	1010150.80	2341503.56
138	1010531.34	2341043.68	182	1011052.39	2340622.80	221	1010152.51	2341504.95
139	1010529.95	2341045.39	183	1010934.64	2340615.48	222	1010151.11	2341506.66
140	1010528.24	2341044.00	157	1010928.59	2340618.11	223	1010149.41	2341505.26
137	1010529.63	2341042.29	184	1010812.47	2340698.01	220	1010150.80	2341503.56
141	1010655.30	2340889.28	185	1010814.09	2340699.50	224	1010182.47	2341465.00
142	1010657.01	2340890.67	186	1010812.61	2340701.12	225	1010184.18	2341466.39
143	1010655.62	2340892.38	187	1010810.98	2340699.64	226	1010182.78	2341468.09
144	1010653.91	2340890.99	184	1010812.47	2340698.01	227	1010181.08	2341466.70
141	1010655.30	2340889.28	188	1010781.04	2340736.28	224	1010182.47	2341465.00
145	1010561.05	2341004.04	189	1010782.66	2340737.77	14:16:060101:2439:3У2(10)		
146	1010562.76	2341005.43	190	1010781.18	2340739.39	228	1010006.88	2341690.13
147	1010561.36	2341007.13	191	1010779.55	2340737.90	229	1009988.22	2341689.21
148	1010559.66	2341005.74	188	1010781.04	2340736.28	230	1010105.79	2341546.45
145	1010561.05	2341004.04	192	1010843.88	2340659.76	231	1010104.55	2341571.54
149	1010623.89	2340927.54	193	1010845.51	2340661.25	228	1010006.88	2341690.13
150	1010625.59	2340928.93	194	1010844.02	2340662.87	232	1010024.18	2341657.73
151	1010624.20	2340930.63	195	1010842.40	2340661.38	233	1010025.89	2341659.12
152	1010622.50	2340929.24	192	1010843.88	2340659.76	234	1010024.50	2341660.83
149	1010623.89	2340927.54	196	1011035.14	2340614.80	235	1010022.79	2341659.43
153	1010592.47	2340965.79	197	1011032.94	2340614.68	232	1010024.18	2341657.73
154	1010594.17	2340967.18	198	1011033.06	2340612.49	236	1010087.52	2341580.61
155	1010592.78	2340968.88	199	1011035.26	2340612.61	237	1010089.23	2341582.00
156	1010591.08	2340967.49	196	1011035.14	2340614.80	238	1010087.84	2341583.70
153	1010592.47	2340965.79	200	1010959.49	2340610.10	239	1010086.13	2341582.31
14:16:060101:2439:3У2(8)			201	1010957.29	2340609.98	236	1010087.52	2341580.61
157	1010928.59	2340618.11	202	1010957.41	2340607.79	240	1010055.85	2341619.17
158	1010919.93	2340617.57	203	1010959.60	2340607.90	241	1010057.56	2341620.56
159	1010881.29	2340633.19	200	1010959.49	2340610.10	242	1010056.17	2341622.26
160	1010874.30	2340641.70	204	1010996.31	2340612.39	243	1010054.46	2341620.87
161	1010868.11	2340644.39	205	1010994.12	2340612.27	240	1010055.85	2341619.17
162	1010748.89	2340789.16	206	1010994.24	2340610.08	14:16:060101:2439:3У2(11)		
163	1010749.48	2340777.30	207	1010996.43	2340610.19	244	1009790.70	2341946.72
164	1010749.87	2340777.62	204	1010996.31	2340612.39	245	1009791.81	2341924.31
165	1010751.26	2340775.92	14:16:060101:2439:3У2(9)			246	1009849.17	2341854.46
166	1010749.62	2340774.58	208	1010109.89	2341565.06	247	1009957.03	2341727.08
167	1010750.13	2340764.06	209	1010111.14	2341539.95	248	1009984.22	2341694.07
168	1010858.83	2340632.07	210	1010221.90	2341405.47	249	1010002.89	2341694.98
169	1010870.43	2340627.03	211	1010240.56	2341406.39	250	1009968.54	2341736.69

Взам. инв. №	
Подпись и дата	
Инв. № подл.	

Изм.	Кол.уч.	Лист	№ док.	Подпись	Дата

РНГЭ/ТМН/30.1-25/ПМТЗ.ТЧ

Лист

37

Условный номер образуемого земельного участка: 14:16:060101:2439:3У2								
Площадь земельного участка: 45529 м ²								
Номер характерно й точки	Координаты. м		Номер характерной точки	Координаты. м		Номер характерной точки	Координаты. м	
	X	Y		X	Y		X	Y
1	2	3	1	2	3	1	2	3
244	1009790.70	2341946.72	288	1010225.88	2341400.63	323	1010466.80	2341118.80
251	1009960.71	2341735.01	289	1010425.29	2341158.51	14:16:060101:2439:3У2(15)		
252	1009962.42	2341736.40	290	1010424.05	2341183.59	327	1009744.01	2341982.51
253	1009961.03	2341738.11	287	1010244.54	2341401.55	328	1009759.74	2341983.28
254	1009959.32	2341736.72	291	1010399.91	2341200.25	329	1009739.98	2342006.62
251	1009960.71	2341735.01	292	1010403.85	2341195.46	330	1009738.58	2342005.48
255	1009802.05	2341928.20	293	1010405.55	2341196.86	331	1009737.19	2342007.19
256	1009803.75	2341929.59	294	1010401.61	2341201.65	332	1009738.55	2342008.31
257	1009802.36	2341931.30	291	1010399.91	2341200.25	333	1009709.64	2342042.46
258	1009800.66	2341929.91	295	1010309.15	2341310.75	334	1009707.66	2342044.78
255	1009802.05	2341928.20	296	1010310.86	2341312.14	335	1009706.85	2342044.12
259	1009865.51	2341850.93	297	1010309.47	2341313.85	336	1009705.46	2342045.83
260	1009867.22	2341852.32	298	1010307.76	2341312.46	337	1009706.24	2342046.47
261	1009865.83	2341854.02	295	1010309.15	2341310.75	338	1009699.64	2342054.27
262	1009864.12	2341852.63	299	1010277.48	2341349.31	339	1009682.83	2342074.11
259	1009865.51	2341850.93	300	1010279.19	2341350.70	340	1009672.79	2342069.22
263	1009833.78	2341889.56	301	1010277.79	2341352.41	341	1009676.29	2342064.95
264	1009835.48	2341890.96	302	1010276.09	2341351.02	342	1009679.74	2342060.76
265	1009834.09	2341892.66	299	1010277.48	2341349.31	343	1009722.97	2342008.12
266	1009832.39	2341891.27	303	1010245.81	2341387.87	344	1009728.17	2342001.79
263	1009833.78	2341889.56	304	1010247.52	2341389.27	327	1009744.01	2341982.51
267	1009928.98	2341773.65	305	1010246.12	2341390.97	14:16:060101:2439:3У2(16)		
268	1009930.69	2341775.04	306	1010244.42	2341389.58	345	1009672.79	2342069.22
269	1009929.29	2341776.74	303	1010245.81	2341387.87	346	1009682.83	2342074.11
270	1009927.59	2341775.35	307	1010372.49	2341233.63	347	1009681.31	2342075.91
267	1009928.98	2341773.65	308	1010374.20	2341235.02	348	1009667.26	2342083.97
271	1009992.45	2341696.37	309	1010372.81	2341236.72	349	1009662.40	2342086.75
272	1009994.15	2341697.76	310	1010371.10	2341235.33	350	1009660.00	2342084.78
273	1009992.76	2341699.47	307	1010372.49	2341233.63	351	1009666.42	2342076.97
274	1009991.06	2341698.07	311	1010340.82	2341272.19	345	1009672.79	2342069.22
271	1009992.45	2341696.37	312	1010342.53	2341273.58			
275	1009897.25	2341812.29	313	1010341.14	2341275.28			
276	1009898.95	2341813.68	314	1010339.43	2341273.89			
277	1009897.56	2341815.38	311	1010340.82	2341272.19			
278	1009895.86	2341813.99	14:16:060101:2439:3У2(14)					
275	1009897.25	2341812.29	315	1010429.39	2341177.11			
14:16:060101:2439:3У2(12)			316	1010430.63	2341152.02			
279	1009786.46	2341930.82	317	1010459.57	2341116.87			
280	1009785.37	2341953.02	318	1010478.24	2341117.79			
281	1009763.83	2341978.46	315	1010429.39	2341177.11			
282	1009747.99	2341977.65	319	1010435.39	2341157.05			
279	1009786.46	2341930.82	320	1010437.09	2341158.44			
283	1009770.31	2341966.84	321	1010435.70	2341160.14			
284	1009772.02	2341968.23	322	1010433.99	2341158.75			
285	1009770.63	2341969.94	319	1010435.39	2341157.05			
286	1009768.92	2341968.55	323	1010466.80	2341118.80			
283	1009770.31	2341966.84	324	1010468.51	2341120.19			
14:16:060101:2439:3У2(13)			325	1010467.11	2341121.89			
287	1010244.54	2341401.55	326	1010465.41	2341120.50			

Взам. инв. №	
Подпись и дата	
Инв. № подл.	

Изм.	Кол.уч.	Лист	№ док.	Подпись	Дата	РНГЭ/ТМН/30.1-25/ПМТЗ.ТЧ	Лист
							38

Условный номер образуемого земельного участка: **14:16:060101:2435:3У2**Площадь земельного участка: **12201 м²**

Номер характерно й точки	Координаты. м		Номер характерной точки	Координаты. м		Номер характерной точки	Координаты. м	
	X	Y		X	Y		X	Y
1	2	3	1	2	3	1	2	3
14:16:060101:2435:3У2(1)			14:16:060101:2435:3У2(5)			14:16:060101:2435:3У2(8)		
1	1011657.19	2340641.35	27	1010745.09	2340764.37	55	1010425.58	2341152.63
2	1011820.98	2340651.52	28	1010744.79	2340770.54	56	1010425.29	2341158.51
3	1011821.18	2340648.33	29	1010701.23	2340823.44	57	1010225.88	2341400.63
4	1011951.61	2340656.44	30	1010696.76	2340823.22	58	1010222.08	2341400.44
5	1011951.26	2340663.63	27	1010745.09	2340764.37	55	1010425.58	2341152.63
6	1011656.99	2340645.34	14:16:060101:2435:3У2(6)			14:16:060101:2435:3У2(9)		
1	1011657.19	2340641.35	31	1011053.37	2340602.83	59	1010692.77	2340828.08
14:16:060101:2435:3У2(2)			32	1011053.13	2340607.82	60	1010697.23	2340828.30
7	1012126.41	2340644.46	33	1010931.97	2340600.29	61	1010463.55	2341112.05
8	1012154.76	2340646.22	34	1010919.14	2340605.86	62	1010459.09	2341111.83
9	1012153.17	2340676.17	35	1010919.03	2340605.18	63	1010526.52	2341029.71
10	1012140.11	2340675.36	36	1010912.91	2340606.17	64	1010528.92	2341026.00
11	1012140.37	2340670.24	37	1010913.26	2340608.34	65	1010557.06	2340991.74
12	1012138.17	2340670.13	38	1010913.55	2340608.29	66	1010557.83	2340992.37
13	1012137.90	2340675.22	39	1010876.25	2340624.49	59	1010692.77	2340828.08
14	1011956.26	2340663.94	40	1010874.80	2340622.51	14:16:060101:2435:3У2(10)		
15	1011956.62	2340656.75	41	1010869.81	2340626.18	67	1010106.02	2341541.72
16	1012125.20	2340667.22	42	1010870.43	2340627.02	68	1010105.79	2341546.45
7	1012126.41	2340644.46	43	1010858.83	2340632.07	69	1009988.22	2341689.21
14:16:060101:2435:3У2(3)			44	1010750.13	2340764.06	70	1009985.02	2341689.05
17	1011357.74	2340622.74	45	1010750.44	2340757.86	67	1010106.02	2341541.72
18	1011652.17	2340641.04	46	1010867.85	2340614.90	14:16:060101:2435:3У2(11)		
19	1011651.98	2340645.03	47	1010916.31	2340595.31	71	1009849.17	2341854.46
20	1011357.54	2340626.73	48	1010934.76	2340596.45	72	1009981.03	2341693.92
17	1011357.74	2340622.74	49	1010934.83	2340595.46	73	1009984.22	2341694.07
14:16:060101:2435:3У2(4)			50	1011053.16	2340602.81	74	1009957.03	2341727.08
21	1011058.38	2340603.13	31	1011053.37	2340602.83	71	1009849.17	2341854.46
22	1011086.64	2340604.89	14:16:060101:2435:3У2(7)			14:16:060101:2435:3У2(12)		
23	1011086.58	2340605.89	51	1010455.12	2341116.66	75	1010111.14	2341539.95
24	1011352.73	2340622.43	52	1010459.57	2341116.87	76	1010111.38	2341535.20
25	1011352.54	2340626.42	53	1010430.63	2341152.02	77	1010201.59	2341425.35
26	1011058.13	2340608.13	54	1010430.92	2341146.13	78	1010206.68	2341419.19
21	1011058.38	2340603.13	51	1010455.12	2341116.66	79	1010218.10	2341405.29
						80	1010221.90	2341405.47
						75	1010111.14	2341539.95

Взам. инв. №	
Подпись и дата	
Инв. № подл.	

Изм.	Кол.уч.	Лист	№ док.	Подпись	Дата	РНГЭ/ТМН/30.1-25/ПМТЗ.ТЧ	Лист
							39

Условный номер образуемого земельного участка: 14:16:060101:2442:3У1								
Площадь земельного участка: 263 м²								
Номер характерно й точки	Координаты. м		Номер характерной точки	Координаты. м		Номер характерной точки	Координаты. м	
	X	Y		X	Y		X	Y
1	2	3	1	2	3	1	2	3
14:16:060101:2442:3У1(1)			14:16:060101:2442:3У1(5)			14:16:060101:2442:3У1(9)		
1	1011951.63	2340656.44	17	1010745.11	2340764.35	33	1010692.82	2340828.02
2	1011956.60	2340656.75	18	1010750.42	2340757.88	34	1010696.72	2340823.27
3	1011956.25	2340663.94	19	1010750.12	2340764.07	35	1010701.19	2340823.49
4	1011951.27	2340663.63	20	1010744.80	2340770.53	36	1010697.27	2340828.25
1	1011951.63	2340656.44	17	1010745.11	2340764.35	33	1010692.82	2340828.02
14:16:060101:2442:3У1(2)			14:16:060101:2442:3У1(6)			14:16:060101:2442:3У1(10)		
5	1011652.20	2340641.04	21	1010106.04	2341541.70	37	1010425.59	2341152.62
6	1011657.17	2340641.35	22	1010111.35	2341535.23	38	1010430.91	2341146.14
7	1011656.98	2340645.34	23	1010111.12	2341539.97	39	1010430.62	2341152.03
8	1011652.00	2340645.03	24	1010105.80	2341546.44	40	1010425.30	2341158.49
5	1011652.20	2340641.04	21	1010106.04	2341541.70	37	1010425.59	2341152.62
14:16:060101:2442:3У1(3)			14:16:060101:2442:3У1(7)			14:16:060101:2442:3У1(11)		
9	1011352.75	2340622.43	25	1009981.06	2341693.87	41	1010455.15	2341116.63
10	1011357.72	2340622.74	26	1009984.95	2341689.14	42	1010459.08	2341111.84
11	1011357.53	2340626.73	27	1009988.15	2341689.30	43	1010463.54	2341112.06
12	1011352.55	2340626.42	28	1009984.25	2341694.03	44	1010459.59	2341116.85
9	1011352.75	2340622.43	25	1009981.06	2341693.87	41	1010455.15	2341116.63
14:16:060101:2442:3У1(4)			14:16:060101:2442:3У1(8)					
13	1011053.39	2340602.83	29	1010218.13	2341405.25			
14	1011058.36	2340603.13	30	1010222.05	2341400.49			
15	1011058.12	2340608.13	31	1010225.85	2341400.67			
16	1011053.14	2340607.82	32	1010221.92	2341405.44			
13	1011053.39	2340602.83	29	1010218.13	2341405.25			

Условный номер образуемого земельного участка: 14:16:060101:2561:3У2								
Площадь земельного участка: 665 м²								
Номер характерно й точки	Координаты. м		Номер характерной точки	Координаты. м		Номер характерной точки	Координаты. м	
	X	Y		X	Y		X	Y
1	2	3	1	2	3	1	2	3
14:16:060101:2561:3У2(1)			9	1009708.55	2342045.51	16	1009690.51	2342083.19
1	1009717.60	2342050.88	10	1009707.67	2342044.79	17	1009676.28	2342083.66
2	1009697.51	2342075.35	11	1009709.64	2342042.46	18	1009675.14	2342082.73
3	1009694.06	2342079.54	12	1009717.73	2342032.91	19	1009674.32	2342083.73
4	1009694.05	2342079.55	13	1009717.64	2342046.36	20	1009667.26	2342083.97
5	1009682.87	2342074.10	1	1009717.60	2342050.88	21	1009681.31	2342075.91
6	1009699.64	2342054.27	14:16:060101:2561:3У2(1)			22	1009682.87	2342074.10
7	1009706.25	2342046.48	14	1009694.05	2342079.55	14	1009694.05	2342079.55
8	1009707.16	2342047.22	15	1009690.91	2342083.38			

Взам. инв. №	
Подпись и дата	
Инв. № подл.	

Изм.	Кол.уч.	Лист	№ док.	Подпись	Дата	РНГЭ/ТМН/30.1-25/ПМТЗ.ТЧ	Лист
							40

Условный номер образуемого земельного участка: 14:16:060101:2547:3У2								
Площадь земельного участка: 232 м²								
Номер характерно й точки	Координаты. м		Номер характерной точки	Координаты. м		Номер характерной точки	Координаты. м	
	X	Y		X	Y		X	Y
1	2	3	1	2	3	1	2	3
14:16:060101:2547:3У2(1)			5	1009690.90	2342083.39	12	1009672.91	2342088.92
1	1009717.64	2342046.36	6	1009678.42	2342098.60	13	1009676.84	2342084.13
2	1009720.26	2342047.64	7	1009676.89	2342098.65	14	1009676.28	2342083.67
3	1009717.61	2342050.87	8	1009662.40	2342086.75	4	1009690.51	2342083.19
1	1009717.64	2342046.36	9	1009667.26	2342083.97			
14:16:060101:2547:3У2(2)			10	1009674.32	2342083.74			
4	1009690.51	2342083.19	11	1009671.21	2342087.52			

Условный номер образуемого земельного участка: 14:16:060101:5647:3У2								
Площадь земельного участка: 1229 м²								
Номер характерно й точки	Координаты. м		Номер характерной точки	Координаты. м		Номер характерной точки	Координаты. м	
	X	Y		X	Y		X	Y
1	2	3	1	2	3	1	2	3
14:16:060101:5647:3У2(1)			14:16:060101:5647:3У2(5)			14:16:060101:5647:3У2(9)		
1	1011955.50	2340678.92	21	1010749.60	2340774.56	41	1010244.50	2341401.60
2	1011950.53	2340678.61	22	1010749.55	2340774.52	42	1010240.58	2341406.36
3	1011951.27	2340663.63	23	1010748.16	2340776.23	43	1010221.92	2341405.44
4	1011956.25	2340663.94	24	1010749.46	2340777.28	44	1010225.85	2341400.67
1	1011955.50	2340678.92	25	1010748.88	2340789.17	41	1010244.50	2341401.60
14:16:060101:5647:3У2(2)			26	1010743.56	2340795.63	14:16:060101:5647:3У2(10)		
5	1011656.24	2340660.32	27	1010744.80	2340770.53	45	1010104.56	2341571.53
6	1011651.25	2340660.01	28	1010750.12	2340764.07	46	1010105.80	2341546.44
7	1011652.00	2340645.03	21	1010749.60	2340774.56	47	1010111.12	2341539.97
8	1011656.98	2340645.34	14:16:060101:5647:3У2(6)			48	1010109.88	2341565.07
5	1011656.24	2340660.32	29	1010719.85	2340824.41	45	1010104.56	2341571.53
9	1011655.97	2340653.38	30	1010715.93	2340829.18	14:16:060101:5647:3У2(11)		
10	1011653.77	2340653.26	31	1010697.27	2340828.25	49	1010002.92	2341694.95
11	1011653.89	2340651.07	32	1010701.19	2340823.49	50	1009984.25	2341694.03
12	1011656.09	2340651.18	29	1010719.85	2340824.41	51	1009988.15	2341689.30
9	1011655.97	2340653.38	14:16:060101:5647:3У2(7)			52	1010006.85	2341690.17
14:16:060101:5647:3У2(3)			33	1010482.20	2341112.98	49	1010002.92	2341694.95
13	1011357.53	2340626.73	34	1010478.26	2341117.77	14:16:060101:5647:3У2(12)		
14	1011356.79	2340641.71	35	1010459.59	2341116.85	53	1009785.38	2341953.01
15	1011351.81	2340641.40	36	1010463.54	2341112.06	54	1009786.48	2341930.80
16	1011352.55	2340626.42	33	1010482.20	2341112.98	55	1009791.79	2341924.33
13	1011357.53	2340626.73	14:16:060101:5647:3У2(8)			56	1009790.69	2341946.73
14:16:060101:5647:3У2(4)			37	1010429.38	2341177.12	53	1009785.38	2341953.01
17	1011058.12	2340608.13	38	1010424.06	2341183.58	14:16:060101:5647:3У2(13)		
18	1011057.38	2340623.11	39	1010425.30	2341158.49	57	1009763.81	2341978.48
19	1011052.40	2340622.80	40	1010430.62	2341152.03	58	1009759.76	2341983.26
20	1011053.14	2340607.82	37	1010429.38	2341177.12	59	1009744.04	2341982.47
17	1011058.12	2340608.13				60	1009747.96	2341977.70
						57	1009763.81	2341978.48

Взам. инв. №	
Подпись и дата	
Инв. № подл.	

Изм.	Кол.уч.	Лист	№ док.	Подпись	Дата	РНГЭ/ТМН/30.1-25/ПМТЗ.ТЧ	Лист
							41

Условный номер образуемого земельного участка: 14:16:060101:5527:3У7								
Площадь земельного участка: 21 м²								
Номер характерно й точки	Координаты, м		Номер характерной точки	Координаты, м		Номер характерной точки	Координаты, м	
	X	Y		X	Y		X	Y
<i>l</i>	2	3	<i>l</i>	2	3	<i>l</i>	2	3
1	1010719.85	2340824.41	3	1010720.13	2340829.41	1	1010719.85	2340824.41
2	1010724.07	2340824.61	4	1010715.93	2340829.18			

Условный номер образуемого земельного участка: 14:16:060101:5527:3У8								
Площадь земельного участка: 27 м²								
Номер характерно й точки	Координаты, м		Номер характерной точки	Координаты, м		Номер характерной точки	Координаты, м	
	X	Y		X	Y		X	Y
<i>l</i>	2	3	<i>l</i>	2	3	<i>l</i>	2	3
1	1010482.20	2341112.99	3	1010483.72	2341118.06	1	1010482.20	2341112.99
2	1010487.65	2341113.26	4	1010478.26	2341117.77			

Условный номер образуемого земельного участка: 14:16:060101:5527:3У9								
Площадь земельного участка: 38 м²								
Номер характерно й точки	Координаты, м		Номер характерной точки	Координаты, м		Номер характерной точки	Координаты, м	
	X	Y		X	Y		X	Y
<i>l</i>	2	3	<i>l</i>	2	3	<i>l</i>	2	3
1	1010429.38	2341177.12	3	1010423.69	2341191.16	1	1010429.38	2341177.12
2	1010429.01	2341184.69	4	1010424.06	2341183.58			

Условный номер образуемого земельного участка: 14:16:060101:5527:3У10								
Площадь земельного участка: 31 м²								
Номер характерно й точки	Координаты, м		Номер характерной точки	Координаты, м		Номер характерной точки	Координаты, м	
	X	Y		X	Y		X	Y
<i>l</i>	2	3	<i>l</i>	2	3	<i>l</i>	2	3
1	1010250.66	2341401.87	3	1010240.58	2341406.36	1	1010250.66	2341401.87
2	1010246.72	2341406.67	4	1010244.50	2341401.60			

Условный номер образуемого земельного участка: 14:16:060101:5527:3У11								
Площадь земельного участка: 44 м²								
Номер характерно й точки	Координаты, м		Номер характерной точки	Координаты, м		Номер характерной точки	Координаты, м	
	X	Y		X	Y		X	Y
<i>l</i>	2	3	<i>l</i>	2	3	<i>l</i>	2	3
1	1010109.88	2341565.07	3	1010104.13	2341580.25	1	1010109.88	2341565.07
2	1010109.45	2341573.77	4	1010104.56	2341571.53			

Условный номер образуемого земельного участка: 14:16:060101:5527:3У12								
Площадь земельного участка: 34 м²								
Номер характерно й точки	Координаты, м		Номер характерной точки	Координаты, м		Номер характерной точки	Координаты, м	
	X	Y		X	Y		X	Y
<i>l</i>	2	3	<i>l</i>	2	3	<i>l</i>	2	3
1	1010002.92	2341694.95	3	1010013.59	2341690.49	1	1010002.92	2341694.95
2	1010006.85	2341690.17	4	1010009.65	2341695.28			

Взам. инв. №	
Подпись и дата	
Инв. № подл.	

Изм.	Кол.уч.	Лист	№ док.	Подпись	Дата	РНГЭ/ТМН/30.1-25/ПМТЗ.ТЧ	Лист
							43

Условный номер образуемого земельного участка: 14:16:060101:5527:3У13								
Площадь земельного участка: 81 м²								
Номер характерно й точки	Координаты, м		Номер характерной точки	Координаты, м		Номер характерной точки	Координаты, м	
	X	Y		X	Y		X	Y
1	2	3	1	2	3	1	2	3
1	1009785.38	2341953.01	3	1009789.89	2341962.86	1	1009785.38	2341953.01
2	1009790.69	2341946.73	4	1009784.58	2341969.33			

Условный номер образуемого земельного участка: 14:16:060101:5527:3У14								
Площадь земельного участка: 64 м²								
Номер характерно й точки	Координаты, м		Номер характерной точки	Координаты, м		Номер характерной точки	Координаты, м	
	X	Y		X	Y		X	Y
1	2	3	1	2	3	1	2	3
1	1009763.81	2341978.48	3	1009772.60	2341983.91	1	1009763.81	2341978.48
2	1009776.55	2341979.10	4	1009759.76	2341983.26			

Условный номер образуемого земельного участка: 14:16:060101:3У5								
Площадь земельного участка: 2447 м²								
Номер характерно й точки	Координаты, м		Номер характерной точки	Координаты, м		Номер характерной точки	Координаты, м	
	X	Y		X	Y		X	Y
1	2	3	1	2	3	1	2	3
1	1009789.90	2341962.85	3	1010002.89	2341694.98	5	1009790.70	2341946.72
2	1010009.65	2341695.29	4	1009968.54	2341736.69	1	1009789.90	2341962.85

Условный номер образуемого земельного участка: 14:16:060101:3У6								
Площадь земельного участка: 2022 м²								
Номер характерно й точки	Координаты, м		Номер характерной точки	Координаты, м		Номер характерной точки	Координаты, м	
	X	Y		X	Y		X	Y
1	2	3	1	2	3	1	2	3
1	1012142.83	2340594.39	8	1012145.23	2340537.22	15	1012139.81	2340452.53
2	1012143.24	2340587.69	9	1012146.37	2340537.28	16	1012139.74	2340453.80
3	1012142.55	2340587.65	10	1012149.23	2340491.28	17	1012136.54	2340453.62
4	1012142.66	2340585.45	11	1012147.67	2340491.19	18	1012129.11	2340593.71
5	1012143.38	2340585.48	12	1012147.79	2340488.99	1	1012142.83	2340594.39
6	1012146.24	2340539.49	13	1012149.37	2340489.07			
7	1012145.11	2340539.42	14	1012151.60	2340453.26			

Условный номер образуемого земельного участка: 14:16:060101:3У7								
Площадь земельного участка: 1433 м²								
Номер характерно й точки	Координаты, м		Номер характерной точки	Координаты, м		Номер характерной точки	Координаты, м	
	X	Y		X	Y		X	Y
1	2	3	1	2	3	1	2	3
1	1010487.66	2341113.25	5	1010574.83	2341006.33	9	1010482.20	2341112.99
2	1010544.29	2341044.31	6	1010720.12	2340829.42	1	1010487.66	2341113.25
3	1010547.46	2341041.23	7	1010715.89	2340829.22			
4	1010575.61	2341006.97	8	1010482.20	2341112.97			

Взам. инв. №	
Подпись и дата	
Инв. № подл.	

Изм.	Кол.уч.	Лист	№ док.	Подпись	Дата	РНГЭ/ТМН/30.1-25/ПМТЗ.ТЧ	Лист
							44

Условный номер образуемого земельного участка: 14:16:060101:3У8								
Площадь земельного участка: 1313 м²								
Номер характерно й точки	Координаты, м		Номер характерной точки	Координаты, м		Номер характерной точки	Координаты, м	
	X	Y		X	Y		X	Y
<i>l</i>	2	3	<i>l</i>	2	3	<i>l</i>	2	3
1	1010250.67	2341401.86	3	1010424.05	2341183.59	1	1010250.67	2341401.86
2	1010423.68	2341191.17	4	1010244.54	2341401.55			

Условный номер образуемого земельного участка: 14:16:060101:3У9								
Площадь земельного участка: 1302 м²								
Номер характерно й точки	Координаты, м		Номер характерной точки	Координаты, м		Номер характерной точки	Координаты, м	
	X	Y		X	Y		X	Y
<i>l</i>	2	3	<i>l</i>	2	3	<i>l</i>	2	3
1	1011950.21	2340684.79	4	1011656.10	2340663.31	1	1011950.21	2340684.79
2	1011950.52	2340678.61	5	1011819.61	2340673.48			
3	1011656.25	2340660.32	6	1011819.41	2340676.67			

Условный номер образуемого земельного участка: 14:16:060101:3У10								
Площадь земельного участка: 1217 м²								
Номер характерно й точки	Координаты, м		Номер характерной точки	Координаты, м		Номер характерной точки	Координаты, м	
	X	Y		X	Y		X	Y
<i>l</i>	2	3	<i>l</i>	2	3	<i>l</i>	2	3
1	1012151.36	2340697.30	3	1010424.05	2341183.59	1	1012151.36	2340697.30
2	1012151.89	2340691.13	4	1010244.54	2341401.55			

Условный номер образуемого земельного участка: 14:16:060101:3У11								
Площадь земельного участка: 1067 м²								
Номер характерно й точки	Координаты, м		Номер характерной точки	Координаты, м		Номер характерной точки	Координаты, м	
	X	Y		X	Y		X	Y
<i>l</i>	2	3	<i>l</i>	2	3	<i>l</i>	2	3
1	1010109.46	2341573.76	4	1010246.71	2341406.68	1	1010109.46	2341573.76
2	1010219.36	2341439.95	5	1010240.56	2341406.39			
3	1010224.46	2341433.78	6	1010109.89	2341565.06			

Условный номер образуемого земельного участка: 14:16:060101:3У12								
Площадь земельного участка: 913 м²								
Номер характерно й точки	Координаты, м		Номер характерной точки	Координаты, м		Номер характерной точки	Координаты, м	
	X	Y		X	Y		X	Y
<i>l</i>	2	3	<i>l</i>	2	3	<i>l</i>	2	3
1	1011351.66	2340644.40	4	1011057.19	2340627.10	7	1011092.75	2340628.31
2	1011351.80	2340641.40	5	1011085.15	2340628.84	1	1011351.66	2340644.40
3	1011057.39	2340623.11	6	1011085.21	2340627.85			

Взам. инв. №	
Подпись и дата	
Инв. № подл.	

Изм.	Кол.уч.	Лист	№ док.	Подпись	Дата	РНГЭ/ТМН/30.1-25/ПМТЗ.ТЧ	Лист
							45

Условный номер образуемого земельного участка: 14:16:060101:3У13								
Площадь земельного участка: 883 м²								
Номер характерно й точки	Координаты, м		Номер характерной точки	Координаты, м		Номер характерной точки	Координаты, м	
	X	Y		X	Y		X	Y
<i>l</i>	2	3	<i>l</i>	2	3	<i>l</i>	2	3
1	1011651.09	2340663.00	3	1011356.80	2340641.71	1	1011651.09	2340663.00
2	1011651.24	2340660.01	4	1011356.65	2340644.70			

Условный номер образуемого земельного участка: 14:16:060101:3У14								
Площадь земельного участка: 815 м²								
Номер характерно й точки	Координаты, м		Номер характерной точки	Координаты, м		Номер характерной точки	Координаты, м	
	X	Y		X	Y		X	Y
<i>l</i>	2	3	<i>l</i>	2	3	<i>l</i>	2	3
1	1009720.27	2342047.63	5	1009759.74	2341983.28	9	1009738.55	2342008.31
2	1009740.74	2342022.71	6	1009739.98	2342006.62	10	1009717.73	2342032.91
3	1009745.94	2342016.38	7	1009740.28	2342006.87	11	1009717.64	2342046.36
4	1009772.59	2341983.92	8	1009738.89	2342008.58	1	1009720.27	2342047.63

Условный номер образуемого земельного участка: 14:16:060101:3У15								
Площадь земельного участка: 787 м²								
Номер характерно й точки	Координаты, м		Номер характерной точки	Координаты, м		Номер характерной точки	Координаты, м	
	X	Y		X	Y		X	Y
<i>l</i>	2	3	<i>l</i>	2	3	<i>l</i>	2	3
1	1010013.60	2341690.48	3	1010104.55	2341571.54	1	1010013.60	2341690.48
2	1010104.12	2341580.26	4	1010006.88	2341690.13			

Условный номер образуемого земельного участка: 14:16:060101:3У16								
Площадь земельного участка: 616 м²								
Номер характерно й точки	Координаты, м		Номер характерной точки	Координаты, м		Номер характерной точки	Координаты, м	
	X	Y		X	Y		X	Y
<i>l</i>	2	3	<i>l</i>	2	3	<i>l</i>	2	3
1	1010748.62	2340794.72	3	1010868.11	2340644.39	1	1010748.62	2340794.72
2	1010874.30	2340641.70	4	1010748.89	2340789.16			

Условный номер образуемого земельного участка: 14:16:060101:3У17								
Площадь земельного участка: 482 м²								
Номер характерно й точки	Координаты, м		Номер характерной точки	Координаты, м		Номер характерной точки	Координаты, м	
	X	Y		X	Y		X	Y
<i>l</i>	2	3	<i>l</i>	2	3	<i>l</i>	2	3
1	1011052.20	2340626.79	4	1010928.59	2340618.11	1	1011052.20	2340626.79
2	1011052.39	2340622.80	5	1010933.40	2340618.41			
3	1010934.64	2340615.48	6	1010933.34	2340619.41			

Взам. инв. №	
Подпись и дата	
Инв. № подл.	

Изм.	Кол.уч.	Лист	№ док.	Подпись	Дата	РНГЭ/ТМН/30.1-25/ПМТЗ.ТЧ	Лист
							46

Условный номер образуемого земельного участка: 14:16:060101:ЗУ18								
Площадь земельного участка: 419 м²								
Номер характерно й точки	Координаты, м		Номер характерной точки	Координаты, м		Номер характерной точки	Координаты, м	
	X	Y		X	Y		X	Y
1	2	3	1	2	3	1	2	3
1	1012140.60	2340630.30	3	1012128.85	2340598.72	1	1012140.60	2340630.30
2	1012142.52	2340599.39	4	1012127.20	2340629.47			

Условный номер образуемого земельного участка: 14:16:060101:ЗУ19								
Площадь земельного участка: 363 м²								
Номер характерно й точки	Координаты, м		Номер характерной точки	Координаты, м		Номер характерной точки	Координаты, м	
	X	Y		X	Y		X	Y
1	2	3	1	2	3	1	2	3
1	1010429.02	2341184.68	3	1010478.24	2341117.80	1	1010429.02	2341184.68
2	1010483.71	2341118.07	4	1010429.39	2341177.11			

Условный номер образуемого земельного участка: 14:16:060101:ЗУ20								
Площадь земельного участка: 230 м²								
Номер характерно й точки	Координаты, м		Номер характерной точки	Координаты, м		Номер характерной точки	Координаты, м	
	X	Y		X	Y		X	Y
1	2	3	1	2	3	1	2	3
1	1009776.55	2341979.09	3	1009785.37	2341953.02	1	1009776.55	2341979.09
2	1009784.57	2341969.34	4	1009763.83	2341978.46			

Условный номер образуемого земельного участка: 14:16:060101:ЗУ21								
Площадь земельного участка: 113 м²								
Номер характерно й точки	Координаты, м		Номер характерной точки	Координаты, м		Номер характерной точки	Координаты, м	
	X	Y		X	Y		X	Y
1	2	3	1	2	3	1	2	3
1	1010724.08	2340824.60	3	1010743.55	2340795.64	1	1010724.08	2340824.60
2	1010743.28	2340801.22	4	1010719.87	2340824.39			

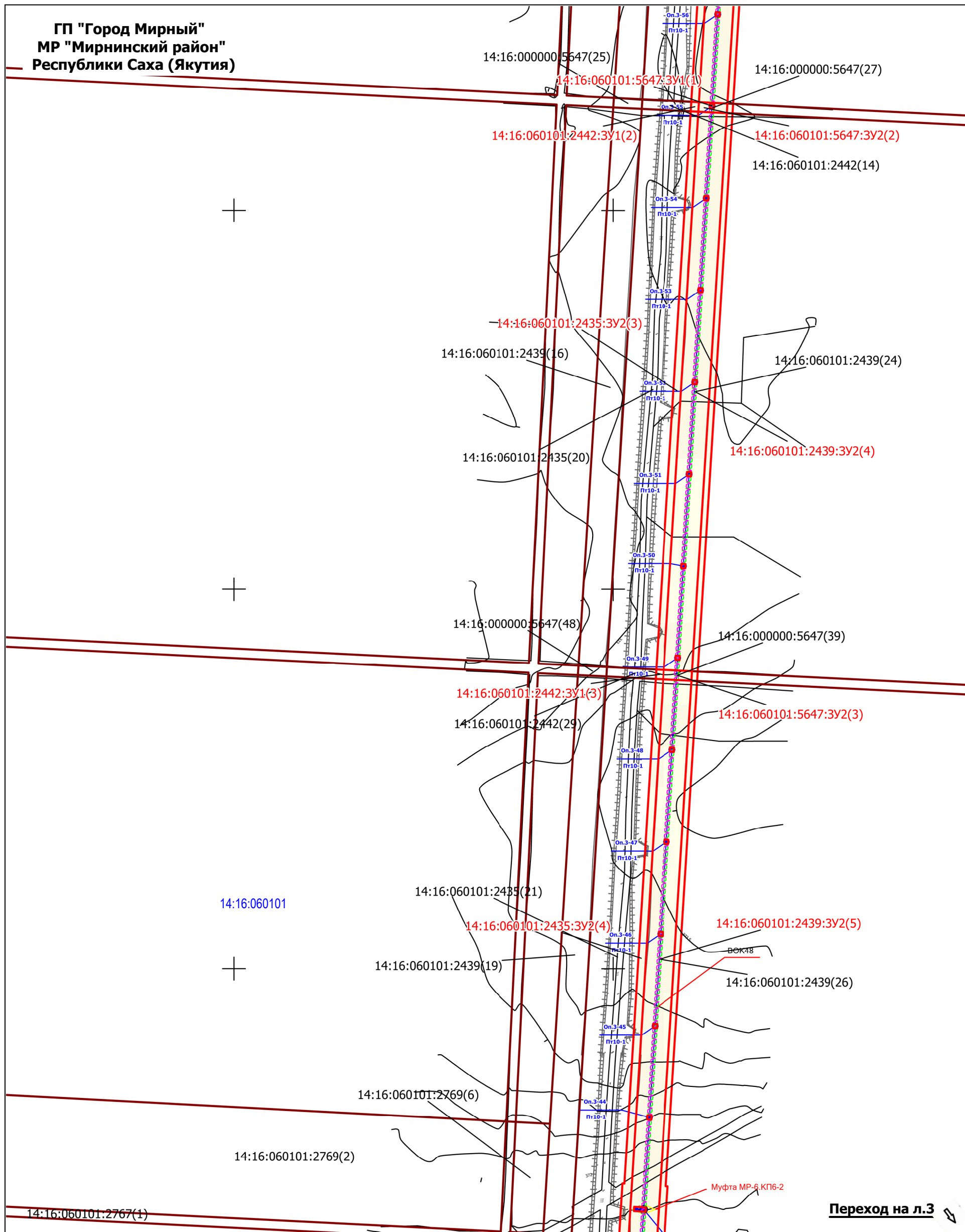
3. Границы публичных сервитутов

Публичные сервитуты в границах межевания отсутствуют. Земли сельскохозяйственного назначения, особо охраняемых природных территорий на участках проведения работ отсутствуют.

Взам. инв. №	
Подпись и дата	
Инв. № подл.	

Изм.	Кол.уч.	Лист	№ док.	Подпись	Дата	РНГЭ/ТМН/30.1-25/ПМТЗ.ТЧ	Лист
							47

ГП "Город Мирный"
 МР "Мирнинский район"
 Республики Саха (Якутия)



Переход на л.3

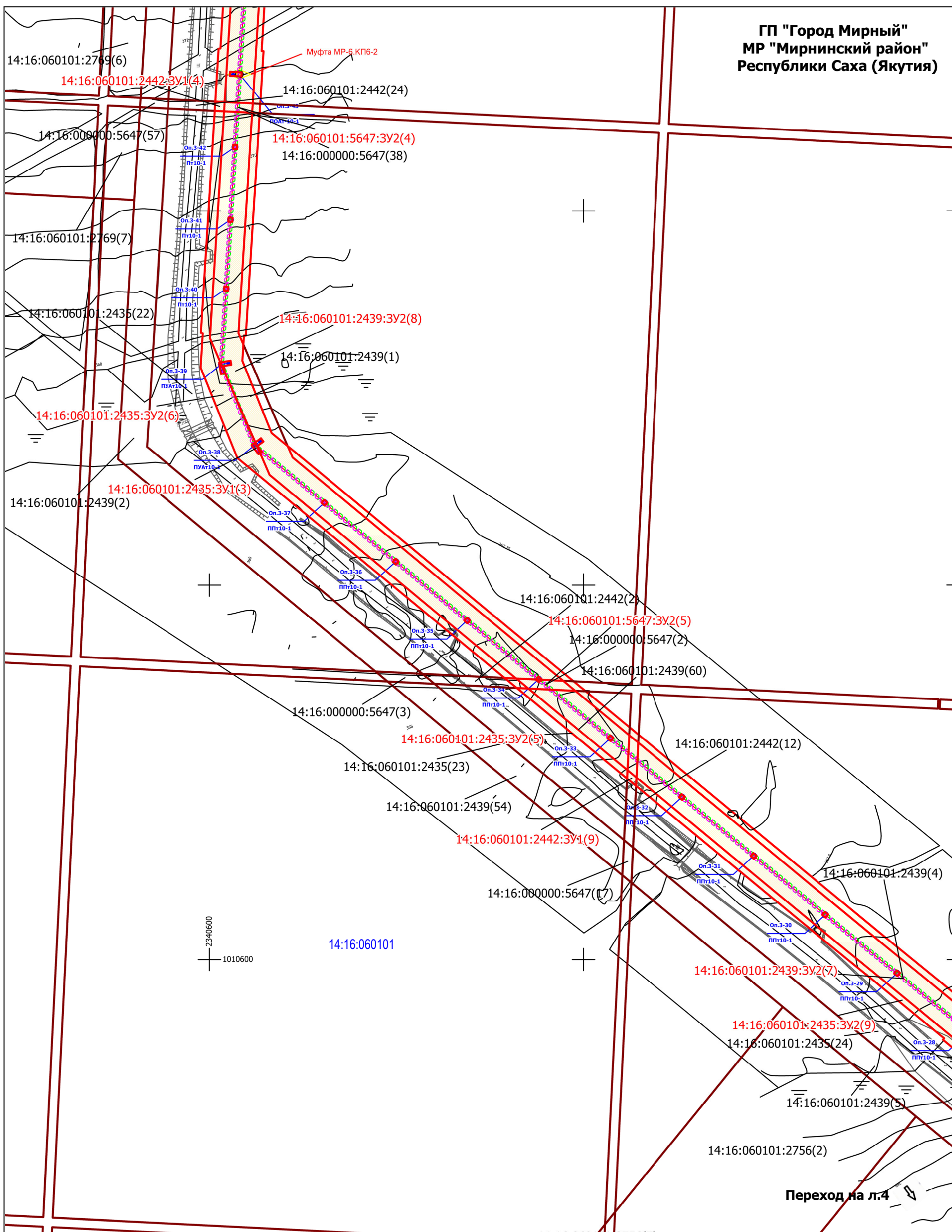
- Условные обозначения:**
- граница территории, в отношении которой осуществляется подготовка проекта планировки
 - граница образуемого земельного участка
 - трасса ВЛ-10 кВ на кустовую площадку №4-3 цель 1
 - трасса ВОЛС по ВЛ 10 кВ
 - 14:16:060101 номер кадастрового квартала
 - 14:16:060101:2776 кадастровый номер земельного участка по сведениям ЕГРН
 - 14:16:060101:2439:3У1 условный номер образуемого земельного участка
 - граница существующего земельного участка по сведениям ЕГРН

Примечания:

1. Территории общего пользования в пределах проекта межевания территории отсутствуют.
2. Красные линии проектом не устанавливаются.
3. Земельные участки, предполагаемые к изъятию для государственных и муниципальных нужд, отсутствуют.
4. Зоны действия публичных сервитутов на территории межевания отсутствуют.
5. Система координат: МСК 14 зона 2.

Изм.	Кол.уч.	Лист	№ док.	Подп.	Дата

РНГЭ/ТМН/30.1-25/ПМТЗ.ГЧ



Условные обозначения:

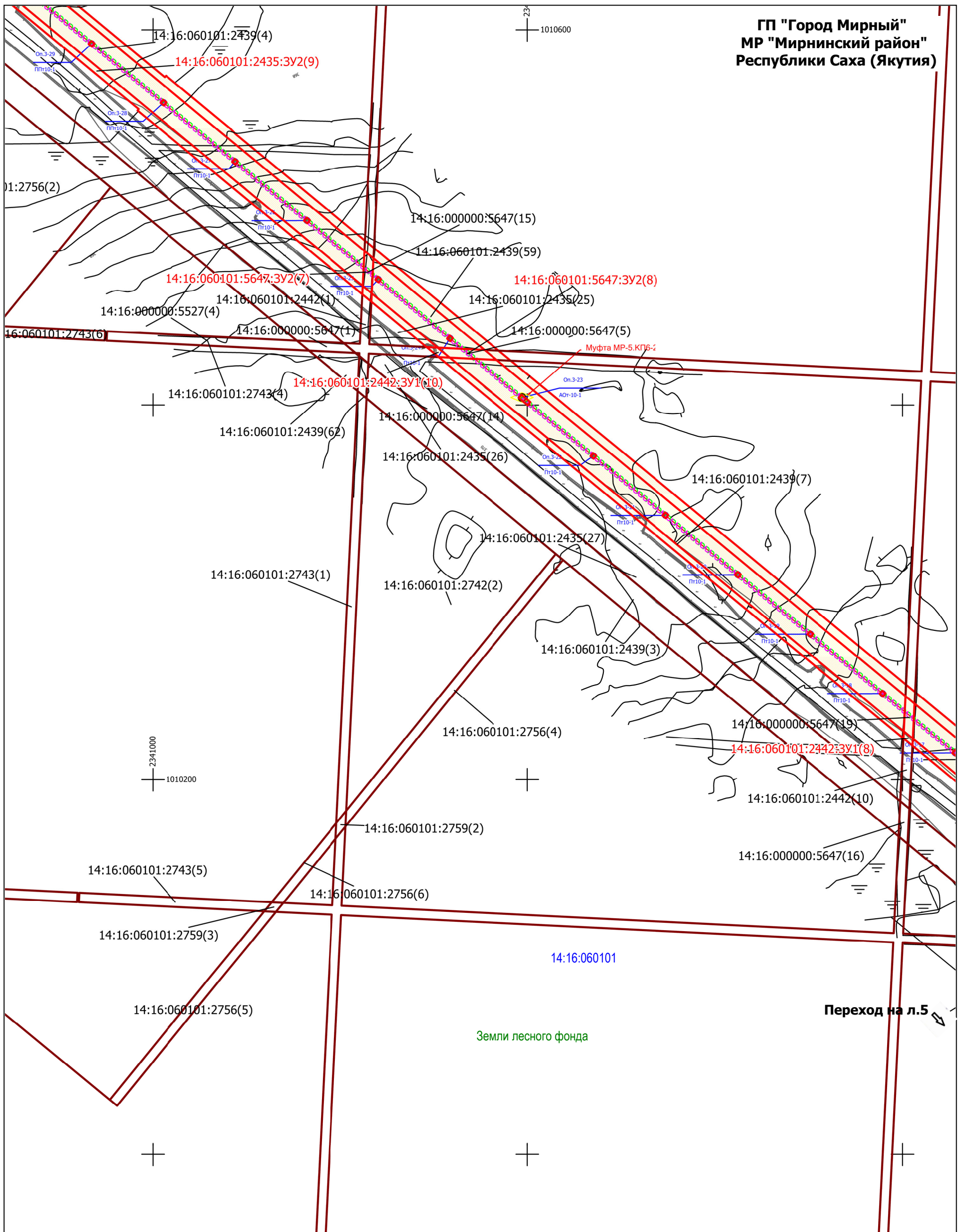
- граница территории, в отношении которой осуществляется подготовка проекта планировки
- граница образуемого земельного участка
- трасса ВЛ-10 кВ на кустовую площадку №4-3 цепь 1
- трасса ВОЛС по ВЛ 10 кВ
- 14:16:060101 номер кадастрового квартала
- 14:16:060101:2776 кадастровый номер земельного участка по сведениям ЕГРН
- 14:16:060101:2439:3У1 условный номер образуемого земельного участка
- граница существующего земельного участка по сведениям ЕГРН

Примечания:

1. Территории общего пользования в пределах проекта межевания территории отсутствуют.
2. Красные линии проектом не устанавливаются.
3. Земельные участки, предполагаемые к изъятию для государственных и муниципальных нужд, отсутствуют.
4. Зоны действия публичных сервитутов на территории межевания отсутствуют.
5. Система координат: МСК 14 зона 2.

Изм.	Кол.уч.	Лист	№ док.	Подп.	Дата

ГП "Город Мирный"
 МР "Мирнинский район"
 Республики Саха (Якутия)



Условные обозначения:

	граница территории, в отношении которой осуществляется подготовка проекта планировки
	граница образуемого земельного участка
	трасса ВЛ-10 кВ на кустовую площадку №4-3 цепь 1
	трасса ВОЛС по ВЛ 10 кВ
14:16:060101	номер кадастрового квартала
14:16:060101:2776	кадастровый номер земельного участка по сведениям ЕГРН
14:16:060101:2439:3У1	условный номер образуемого земельного участка
	граница существующего земельного участка по сведениям ЕГРН

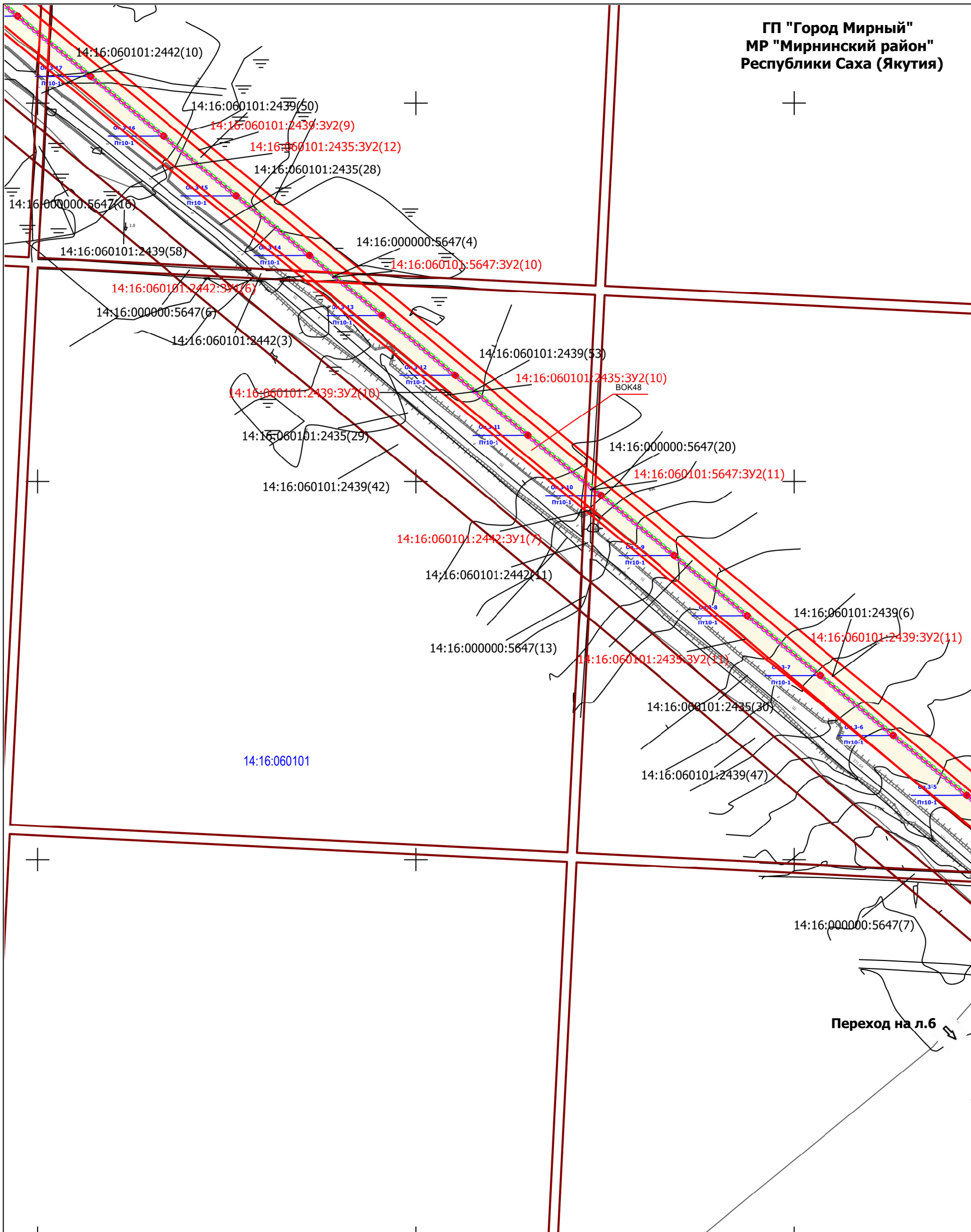
Примечания:

1. Территории общего пользования в пределах проекта межевания территории отсутствуют.
2. Красные линии проектом не устанавливаются.
3. Земельные участки, предполагаемые к изъятию для государственных и муниципальных нужд, отсутствуют.
4. Зоны действия публичных сервитутов на территории межевания отсутствуют.
5. Система координат: МСК 14 зона 2.

Изм.	Кол.уч.	Лист	№ док.	Подп.	Дата

РНГЭ/ТМН/30.1-25/ПМТЗ.ГЧ

ГП "Город Мирный"
 МР "Мирнинский район"
 Республики Саха (Якутия)



Условные обозначения:

	граница территории, в отношении которой осуществляется подготовка проекта планировки
	граница образуемого земельного участка
	трасса ВЛ-10 кВ на кустовую площадку №4-3 цепь 1
	трасса ВОЛС по ВЛ 10 кВ
14:16:060101	номер кадастрового квартала
14:16:060101:2776	кадастровый номер земельного участка по сведениям ЕГРН
14:16:060101:2439:3У1	условный номер образуемого земельного участка
	граница существующего земельного участка по сведениям ЕГРН

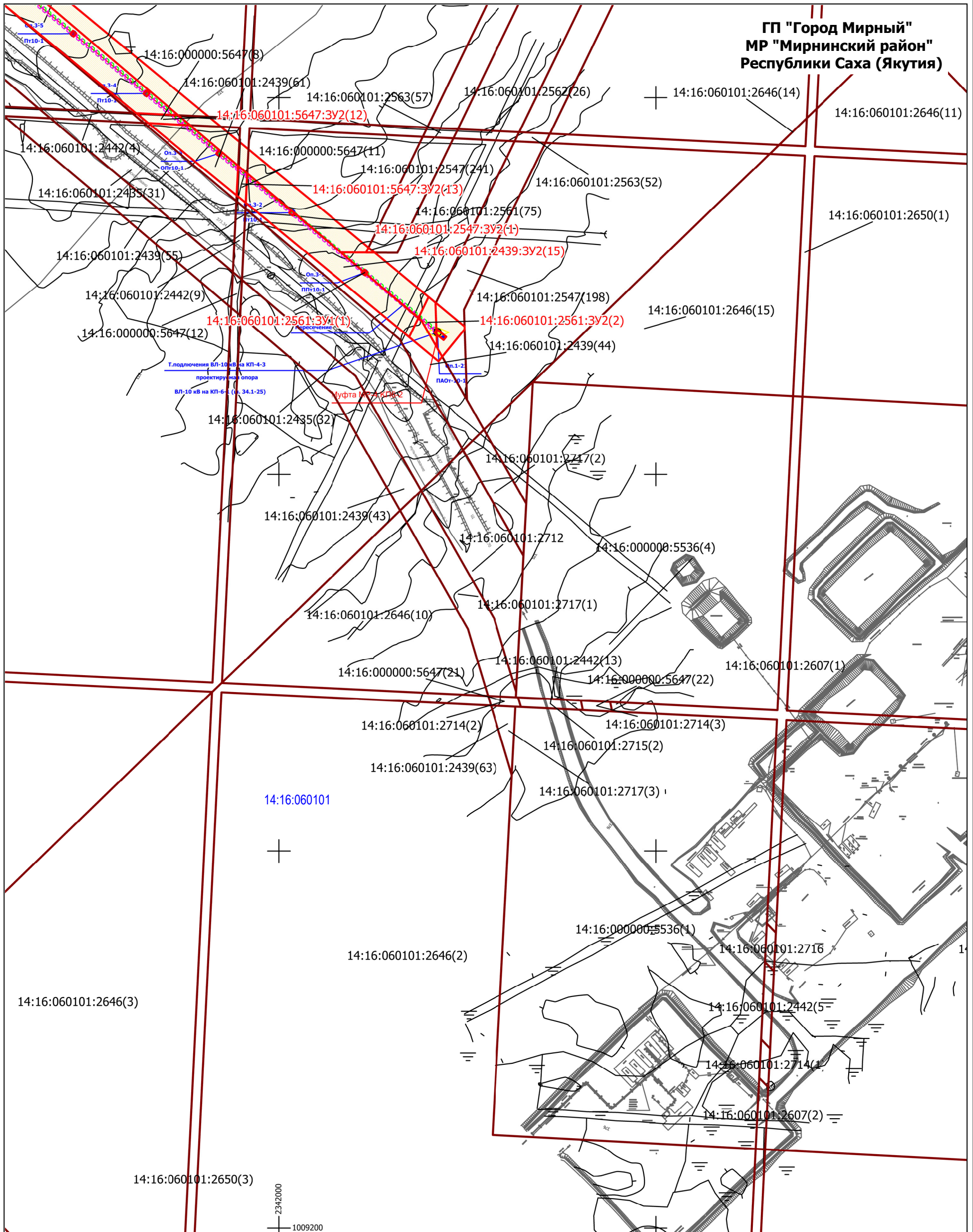
Примечания:

1. Территории общего пользования в пределах проекта межевания территории отсутствуют.
2. Красные линии проектом не устанавливаются.
3. Земельные участки, предполагаемые к изъятию для государственных и муниципальных нужд, отсутствуют.
4. Зоны действия публичных сервитутов на территории межевания отсутствуют.
5. Система координат: МСК 14 зона 2.

Изм.	Кол.уч.	Лист	№ док.	Подп.	Дата

РНГЭ/ТМН/30.1-25/ПМТЗ.ГЧ

ГП "Город Мирный"
 МР "Мирнинский район"
 Республики Саха (Якутия)



Условные обозначения:

- граница территории, в отношении которой осуществляется подготовка проекта планировки
- граница образуемого земельного участка
- трасса ВЛ-10 кВ на кустовую площадку №4-3 цепь 1
- трасса ВОЛС по ВЛ 10 кВ
- 14:16:060101 номер кадастрового квартала
- 14:16:060101:2776 кадастровый номер земельного участка по сведениям ЕГРН
- 14:16:060101:2439:ЗУ1 условный номер образуемого земельного участка
- граница существующего земельного участка по сведениям ЕГРН

Примечания:

1. Территории общего пользования в пределах проекта межевания территории отсутствуют.
2. Красные линии проектом не устанавливаются.
3. Земельные участки, предполагаемые к изъятию для государственных и муниципальных нужд, отсутствуют.
4. Зоны действия публичных сервитутов на территории межевания отсутствуют.
5. Система координат: МСК 14 зона 2.

Изм.	Кол.уч.	Лист	№ док.	Подп	Дата

РНГЭ/ТМН/30.1-25/ПМТЗ.ГЧ